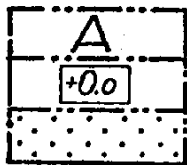




PL.44C. FÖRSLAG TILL ÄNDRAD STADSPLAN FÖR SVEDENBORGSGATANS NORRA DEL I UPPSALA

Upprättat i april 1938.

Gunnar Seebj
Stadsarkitekt.

Beteckningar:

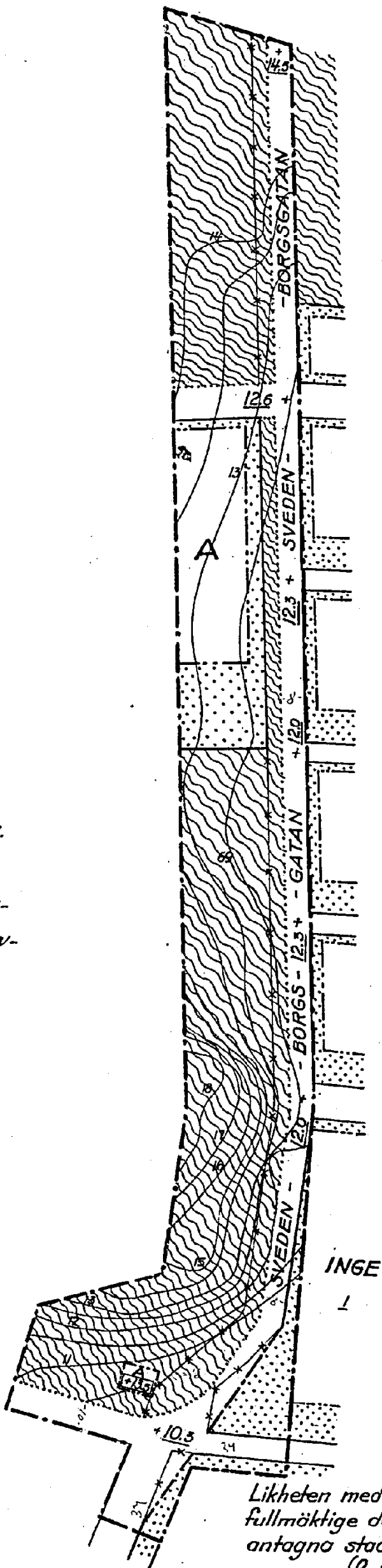

- Stadsplanegräns.
- Gällande kvartersgräns som föreslås bibehållen.
- ×××× Gällande gräns som föreslås utgå.
- Föreslagen gräns mellan områden med olika stadsplanebestämmelser.
- Föreslagen kvartersgräns.
-  Beteckningar vilka hänföra sig till särskilda bestämmelser angående kvarters användande eller bebyggande.
-  Park eller planterad allmän plats.
- +0.0 Gällande gathöjd som föreslås bibehållen.



Att denna karta varit utställd å stadsarkitektkontoret under tiden den 23 april - 22 maj 1938 betygar i tjänsten:

Gunnar Seebj

Skala 1:2000



År 1938 den 27 oktober blev å denna karta angivna förslag till ändring av stadsplanen för Uppsala stad beträffande Svedenborgsgatans norra del av Länsstyrelsen i Uppsala län fastställt; betygar Uppsala slott i Landskansliet den 31 januari 1939. På tjänstens vägnar: Elias Stenius.

Likheten med den av Uppsala Stadsfullmäktige den 16 september 1938 antagna stadsplanen betygar:

P. Lindberg