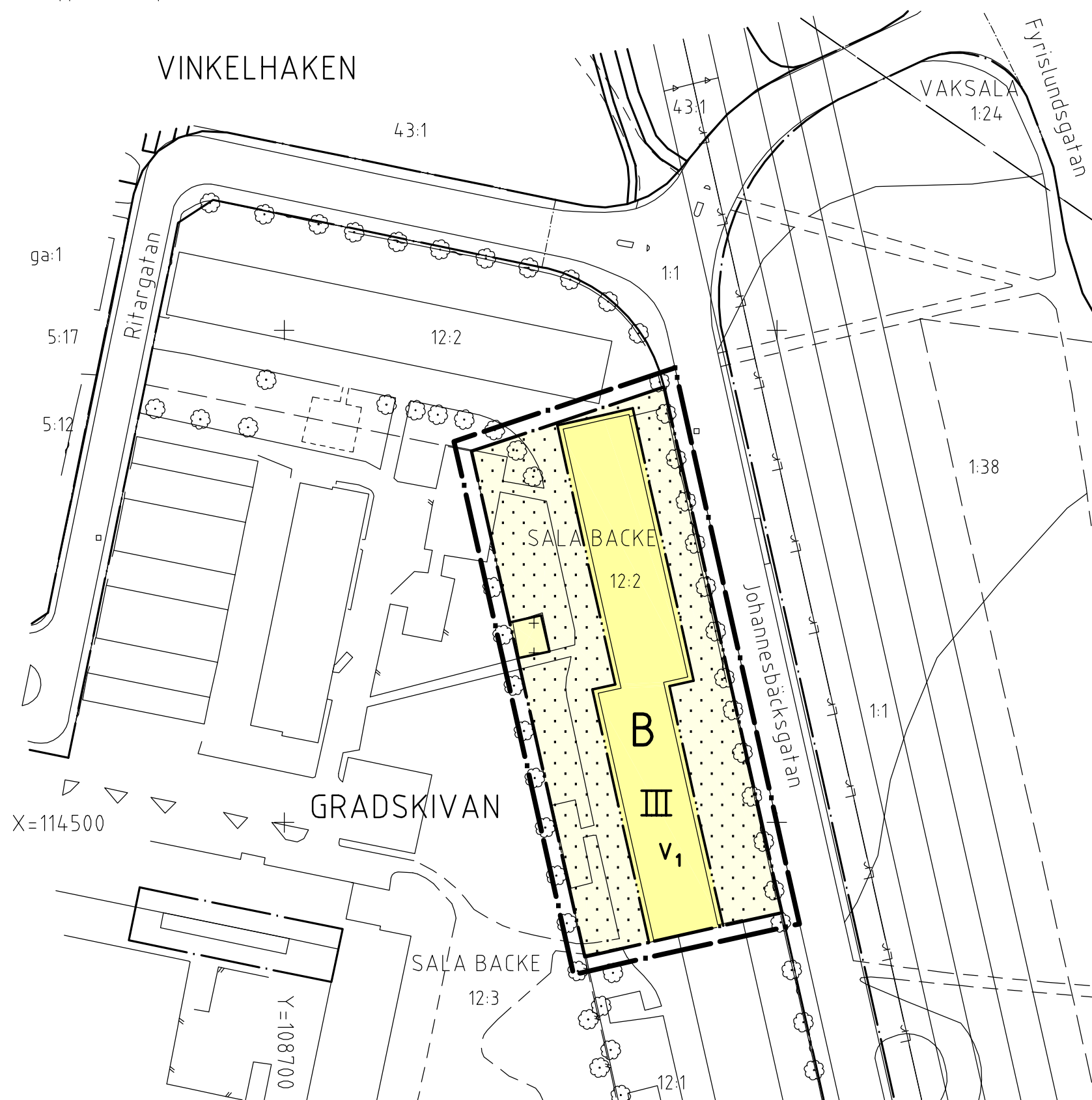


Koordinatsystem: Uppsala lokala i plan

Underlag: Primärkartan




Upprättad i april 2001



PLANBESTÄMMELSER

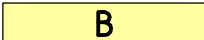
Följande gäller inom områden med nedanstående beteckningar
Där beteckning saknas gäller bestämmelsen inom hela planområdet.
Endast angiven användning och utformning är tillåten.

GRÄNSBETECKNINGAR


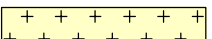
-  Linje belägen 3m utanför planområdet
-  Användningsgräns
-  Egenskapsgräns

ANVÄNDNING AV MARK

Kvartersmark

-  **B** Bostäder

BEGRÄNSNING AV MARKENS BEBYGGANDE

-  Marken får inte bebyggas
-  Marken får endast bebyggas med sophus

UTFORMNING

- III** Högsta antal våningar
- V_1 Utöver angivet våningsantal får garage i förhöjd källarvåning finnas

ADMINISTRATIVA BESTÄMMELSER

Genomförandetiden är 10 år från den dag planen vunnit laga kraft

UPPLYSNINGAR

Plan- och genomförandebeskrivningen ger anvisningar om planens genomförande

Planhandlingen består av:

- plankarta med bestämmelser
- plan- och genomförandebeskrivning

ANTAGANDEHANDLING

består av:

- planhandling
- fastighetsförteckning
- utlåtande

Planen är upprättad enligt reglerna för ENKELT PLANFÖRFARANDE

Antagen av BN 2001-07-12 Laga kraft 2001-08-04

Detaljplan för del av kv GRADSKIVAN

00/20108

Sala Backe 12:2, Uppsala kommun

Upprättad i april 2001

Kopians likhet med
originalet betygas:



Carin Tideman

Björn Ringström
planchef

Carin Tideman
plantekniker

0 10 20 30 40 50 100 m

SKALA 1:1000