

STADSPLANEBESTÄMMELSER

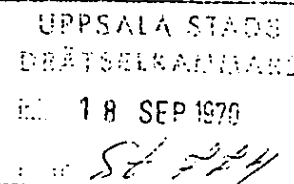
Planeringssektionen

tillhörande förslag till ändrad stadsplan för kvarteret

III 91-845-20

FERLIN, Uppsala

(Se en av stadsplanearkitekt Lars Thylén och planarkitekt Hakon Södergren i maj 1970 upprättad med P1 70 Ä betecknad karta).



§ 1. STADSPLANEOMRÅDETS ANVÄNDNING.

Byggnadskvarter

Mom. 1. Med A betecknat område får användas endast för allmänt ändamål.

Mom. 2. Med B betecknat område får användas endast för bostadsändamål.

Mom. 3. Med Bv betecknat område får användas endast för värme-central, tvättstuga och dylik gemensamhetsanläggning.

§ 2. MARK SOM ICKE FÅR BEBYGGAS.

Med punktprickning betecknad mark får icke bebyggas eller, inom byggnadskvarter, användas för bilupställningsändamål.

§ 3. SÄRSKILDA FÖRESKRIFTER ANGÅENDE OMRÅDEN FÖR LEDNINGAR OCH FÖR ALLMÄN TRAFIK.

Mom. 1. Å med u betecknad mark får icke vidtagas anordningar som hindrar framdragande eller underhåll av underjordiska allmänna ledningar.

Mom. 2. Med x betecknad del av kvartersmark skall hållas tillgänglig för allmän gång- och cykeltrafik.

§ 4. VÅNINGANTAL. VINDSINREDNING.

Mom. 1. Å med I eller II betecknat område får byggnad uppföras med respektive högst en och två våningar.


Mom. 2. Vind får icke inredas utöver angivet våningsantal.


§ 5. BYGGNADS HÖJD.

Mom. 1. Å med I eller II betecknat område får byggnad icke uppföras till större höjd än respektive 3.5 och 7.0 meter.

Mom. 2. Å med siffra i romb betecknat område får byggnad uppföras till högst den höjd i meter som siffran anger.

Uppsala i maj 1970


Lars Thylén
stadsplanarkitekt


Hakon Södergren
planarkitekt

Tillhör sammanläggningsdelegerades i
Uppsala protokoll den 26.10.1970 § 150.
Ex officio


Sammanläggningsdelegerades, sekr.

Tillhör länsstyrelsens i Uppsala län
beslut 27.11.1970; betygar

På tjänstens vägnar


Barbro Heimer

Lännsstyrelsenskontoret

Uppsala

18 NOV 1970

UPPSALA STADS
DRÄTSELKAMMARE

Ink. 18 SEP 1970

Dir. St. 774

BESKRIVNING

Case 4180-70

tillhörande förslag till ändrad stadsplan för kvarteret
FERLIN, Uppsala


(Se en av stadsplanarkitekt Lars Thylén och planarkitekt
Hakon Södergren i maj 1970 upprättad med P1 70 Ä betecknad
karta).

Inom området gäller stadsplan för Lötén II och III, P1 70 N,
fastställd av Länsstyrelsen den 26 maj 1967.


Den i kvarterets södra del belägna tomten för allmänt ändamål var
tidigare avsedd för en lågstadieskola. Nu föreligger behov av att
här uppföra en tvåparallellig låg- och mellanstadieskola. För att
bereda plats för denna föreslås en utökning av tomten åt såväl
väster som öster.

Inom området avses nu även att inrymmas en sexavdelningars barn-
stuga. I samråd med parkförvaltningen har en tomt för denna före-
slagits i Lagerlöfsparkens norra ände med tillfart från Ferlins-
gatan. Den föreslagna utformningen innebär att tomt nr 3 i kvar-
teret Ferlin beskäres något i såväl norra som östra kanten. In-
farten till barnstugan har förlagts intill kvarteret Ferlin då
dess nordligaste bostadshus har entréer från söder, medan mot-
svarande hus i kvarteret Lagerlöf har entréer från norr.

Uppsala i maj 1970



Lars Thylén
stadsplanarkitekt



Hakon Södergren
planarkitekt

LANDSKANSLIET
UPPSALA

Ink. 9 NOV 1970

Planeringssektionen

III G1-845-70

Tillhör sammanläggningsdelegerades i
Uppsala protokoll den 26.10.1970 § 150.
Ex officio



Sammanläggningsdelegerades sekr.

Tillhör länsstyrelsens i Uppsala län
beslut 27.11.1970; betygar

På tjänstens vägnar



Barbro Heimer