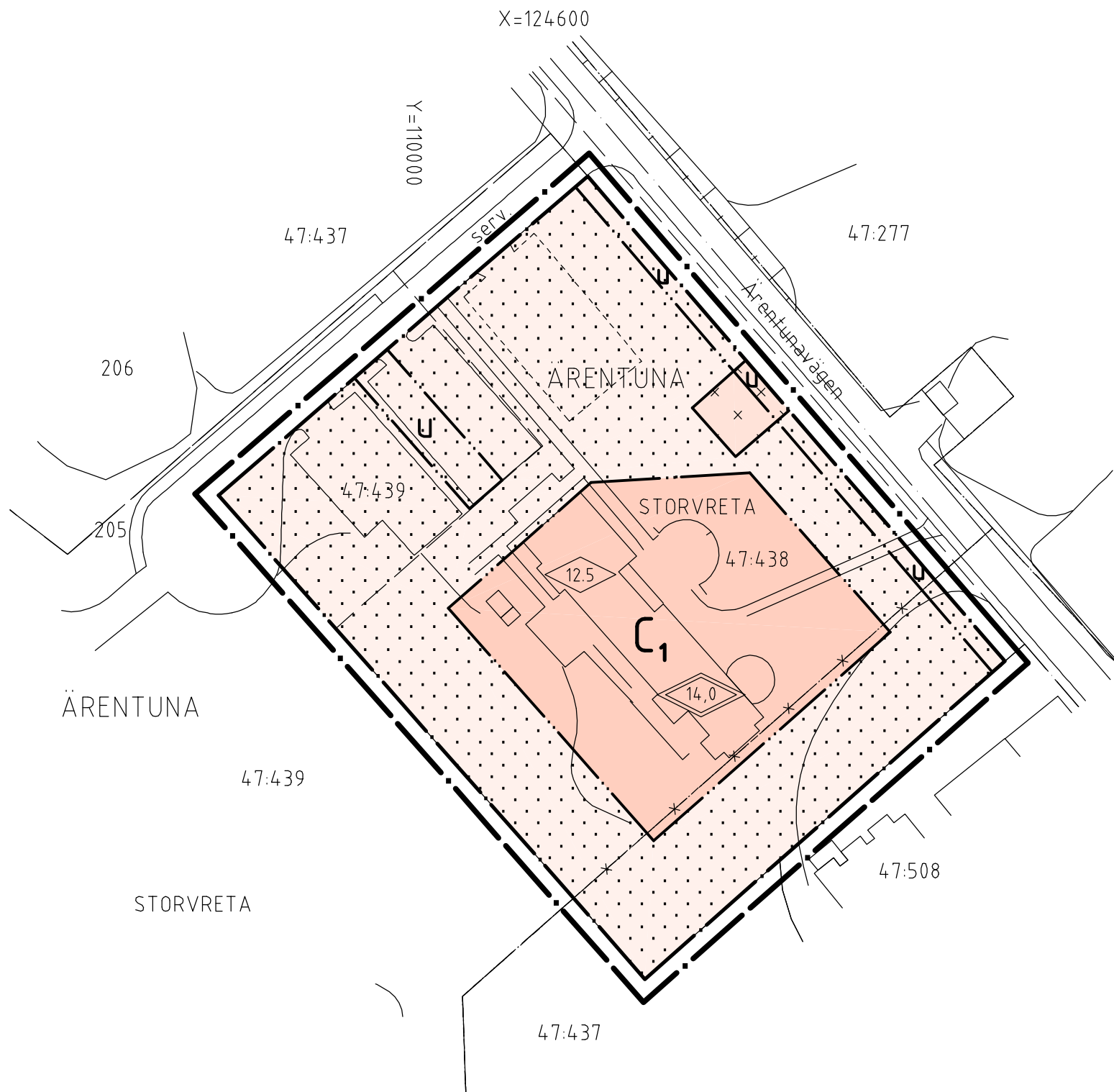


Koordinatsystem: Uppsala lokala i plan

Underlag: Primärkartan





Upprättad i oktober 2002



## PLANBESTÄMMELSER

Följande gäller inom områden med nedanstående beteckningar  
Där beteckning saknas gäller bestämmelsen inom hela planområdet.  
Endast angiven användning och utformning är tillåten.

### GRÄNSBETECKNINGAR




-  Linje belägen 3m utanför planområdet
-  Användningsgräns
-  Egenskapsgräns
-  Utgående gräns

### ANVÄNDNING AV MARK

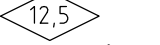

Kvartersmark

-  C<sub>1</sub> Församlingsgård

### BEGRÄNSNING AV MARKENS BEBYGGANDE

-  Marken får inte bebyggas
-  Marken får endast bebyggas med klockstapel
-  U Marken skall vara tillgänglig för allmänna under jordiska ledningar

### UTFORMNING

-  12,5 Högsta takfotshöjd
-  14,0 Högsta totalhöjd

### ADMINISTRATIVA BESTÄMMELSER

Genomförandetiden är 10 år från den dag planen vunnit laga kraft

### UPPLYSNINGAR

Plan- och genomförandebeskrivningen ger anvisningar om planens genomförande

Planhandlingen består av:

- plankarta med bestämmelser
- plan- och genomförandebeskrivning

## ANTAGANDEHANDLING

består av:

- planhandling
- utlåtande

Planen är upprättad enligt reglerna för ENKELT PLANFÖRFARANDE

ANTAGEN AV BN 2003-03-27

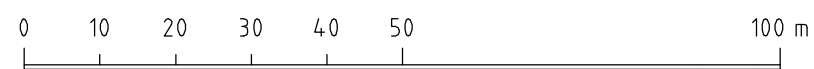
LAGA KRAFT 2003-04-23

Detaljplan för

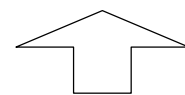
**Storvreta församlingsgård** 02/20063

Uppsala kommun

Upprättad i januari 2003, reviderad i februari 2003



SKALA 1:1000



Björn Ringström  
planchef

Agneta Forsström  
plantekniker

0380-P2003/28