

GRUNDKARTEBETECKNINGAR

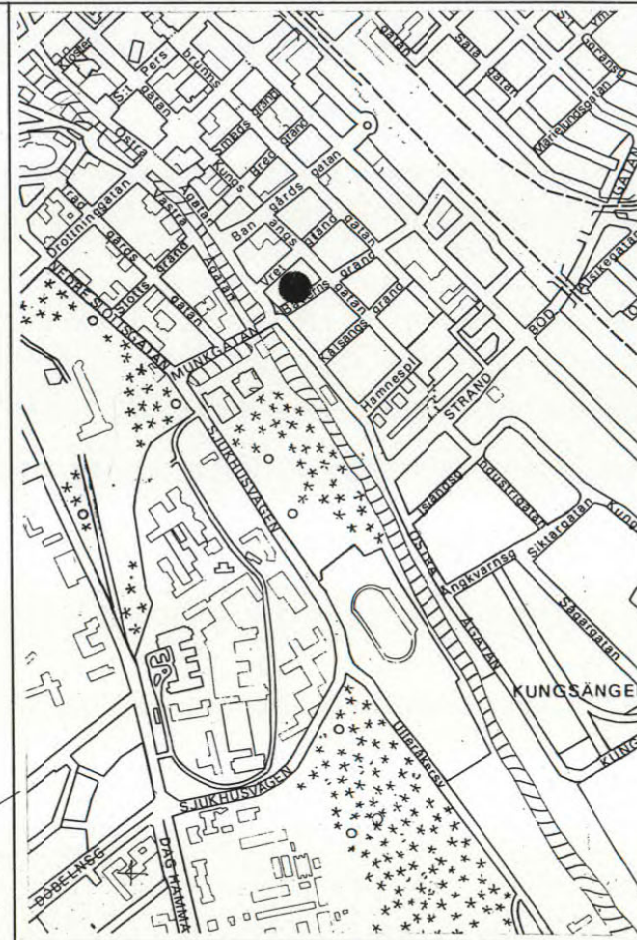
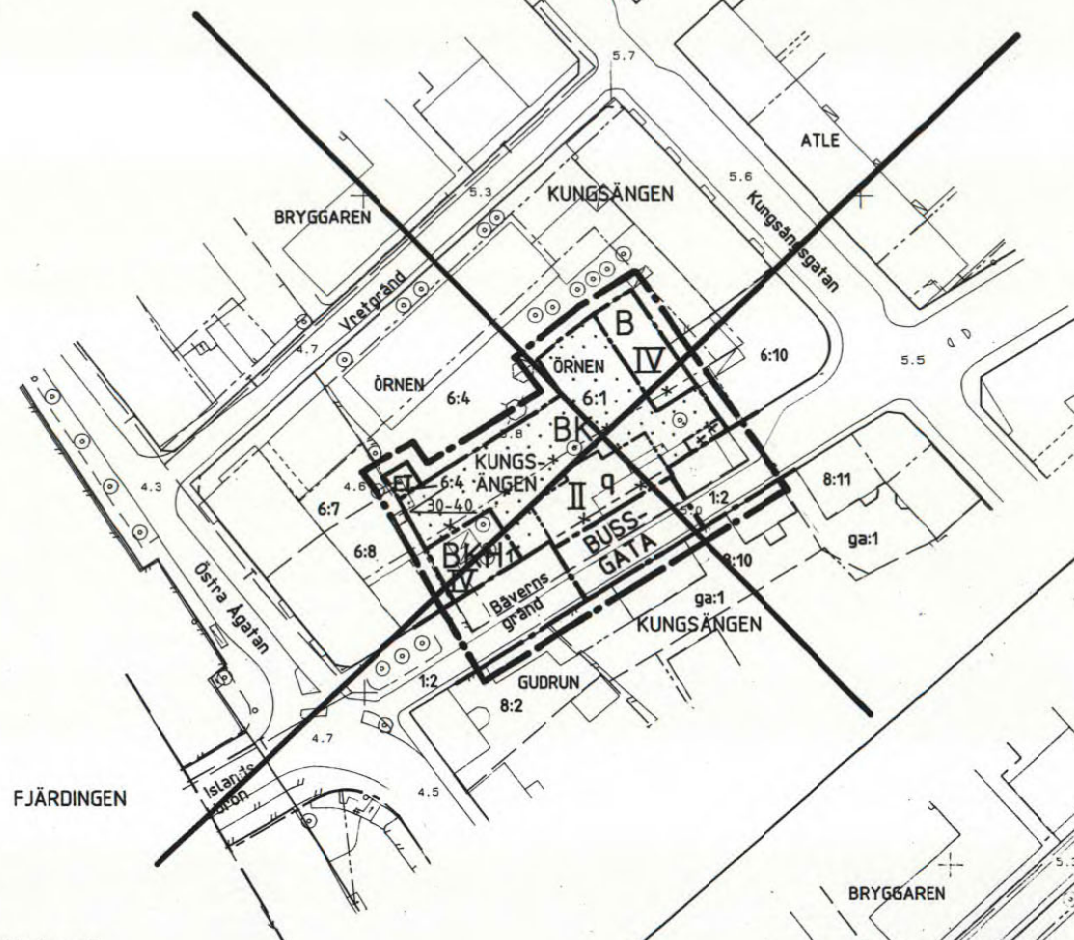
- Fastighetsgräns
- - - Annan gräns
- ▭ Byggnad
- ⚡ Transformatorbyggnad
- 0:0 Fastighetsbeteckning
- Traktnamn

Koordinatsystem: Uppsala lokala system i plan och höjd  
 Underlag: Primärkarta

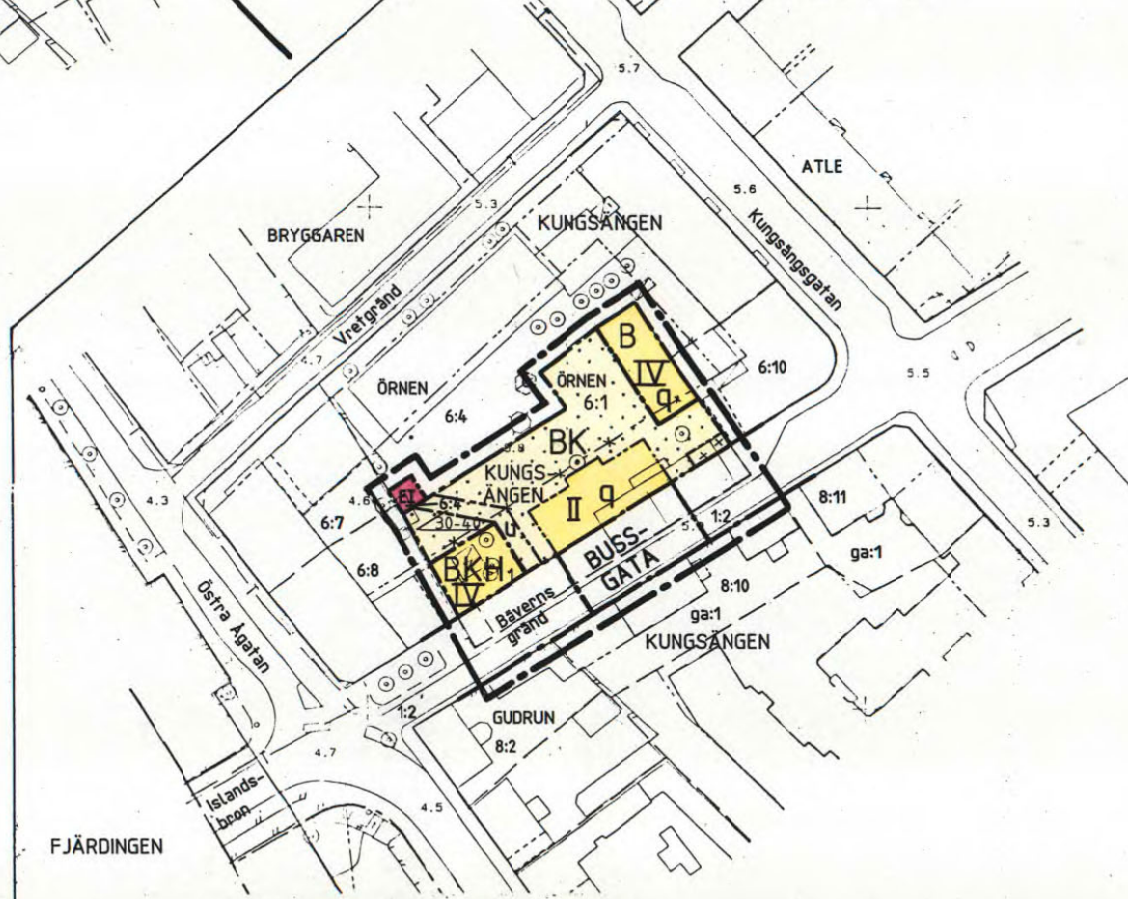
Upprättad av stadsbyggnadskontoret i november 1993, kompl. i december 1995

*Ull-Britt Asplund*  
 Ull-Britt Asplund  
 Karttekniker

ALT. A



ALT. B



PLANBESTÄMMELSER

Följande gäller inom områden med nedanstående beteckningar. Där beteckning saknas gäller bestämmelsen inom hela planområdet. Endast angiven användning och utformning är tillåten.

- GRÄNSBETECKNINGAR
- Linje belägen 3m utanför planområdet
  - - - Användningsgräns
  - Egenskapsgräns
  - \* \* \* \* \* Utgående gränser

ANVÄNDNING AV MARK  
 Allmänna platser  
**BUSSGÅTA** Buss-gång och cykeltrafik samt biltrafik med ärende till kv Gudrun och Örnen

- Kvartersmark
- B Bostäder
  - E Tekniska anläggningar. Transformatorstationen skall utföras enligt "Uppsalamodellen"
  - K Kontor
  - H1 Handel i bottenvåningen

BEGRENSNINGAR AV MARKENS BEBYGGANDE  
 . . . . . Marken får inte bebyggas  
 + + + + + Marken får endast bebyggas med uthus  
 u Marken skall vara tillgänglig för allmänna underjordiska ledningar

UTFORMNING  
 0-90 Minsta resp största taklutning i grader  
 I II IV Högsta antal våningar

VÄRDEFULL MILJÖ  
 q Byggnader får inte rivas. Ändring av byggnad skall utföras med särskild hänsyn till dess ursprungliga karaktär

ADMINISTRATIVA BESTÄMMELSER  
 Genomförandetiden är 5 år från den dag planen vunnit laga kraft

UPPLYSNINGAR

Planhandlingen består av:  
 - plankarta med bestämmelser och illustration -genomförandebeskrivning  
 - planbeskrivning -fastighetsförteckning

ANTAGANDEHANDLING

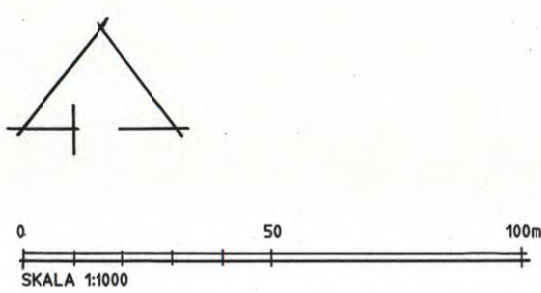
består av:  
 - planhandling -samrådslista  
 - samrådsredogörelse  
 - utlåtande

GODKÄND AV BN FÖR SAMRÅD 1993-12-16  
 GODKÄND AV BN FÖR UTSTÄLLNING 1995-12-14, 1996-02-15  
 GODKÄND AV BN FÖR ANTAGANDE 1996-09-05  
 ANTAGEN AV KF 1997-02-24  
 LAGA KRAFT 1997-11-20

DETALJPLAN FÖR **Dp 43 H**  
 DEL AV KV ÖRNEN  
 KUNGSÅNGEN  
 UPPSALA KOMMUN  
 UPPRÄTTAD I DECEMBER 1995, REVIDERAD I SEPTEMBER 1996

*Stig Ahlgren*  
 STIG AHLGRÉN  
 STADSARKITEKT  
*Björn Ringström*  
 BJÖRN RINGSTRÖM  
 PLANCHÉF

Kopians likhet med originalet betygar:  
*Agneta Forsström*  
 Agneta Forsström



Akt 0380-P9813