

FÖRSLAG TILL ÄNDRAD STADSPLAN FÖR KVARTERET MUNKEN I UPPSALA

UPPRÄTTAT I MAJ 1945

Gunnar Sech
STADSARKITEKT

All denna karta varit utställd i stadsarkitektkontoret under tiden 14 - 27 maj 1945 bebyggas i tjänsten:










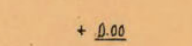
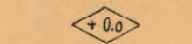
Gunnar Sech

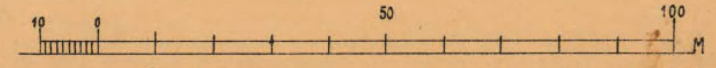
Tillhör Uppsala stads fullmäktiges beslut den 15/6 1945 § 17.
Ex officio:
Nils Edling
f. f. stadsombudsman.

Tillhör Kungl. Maj:ts beslut den 20 juni 1947.
Stockholm i Kommunikationsdepartementet
Ex officio:
Nils Aurin.

Nidingras
Lenn Forns

BETECKNINGAR:

-  Stadspanegräns;
-  Gällande kvartersgräns;
-  Gällande kvartersgräns, som föreslås utgå;
-  Föreslagen kvartersgräns;
-  Föreslagen gräns mellan områden med olika stadsplanebestämmelser;
-  Ägogräns;
-  Befintlig byggnad;
-  A Bezeichnungar, vilka hänföra sig till särskilda bestämmelser angående kvartersets användande eller bebyggande;
-  Fastighetsbezeichnung;
-  + 0.00 Gällande gathöjd;
-  + 0.0 Hösta byggnadshöjd över stadens nollplan;



SKALA 1/1000

0380 - Arkivakt 100 0380-100

