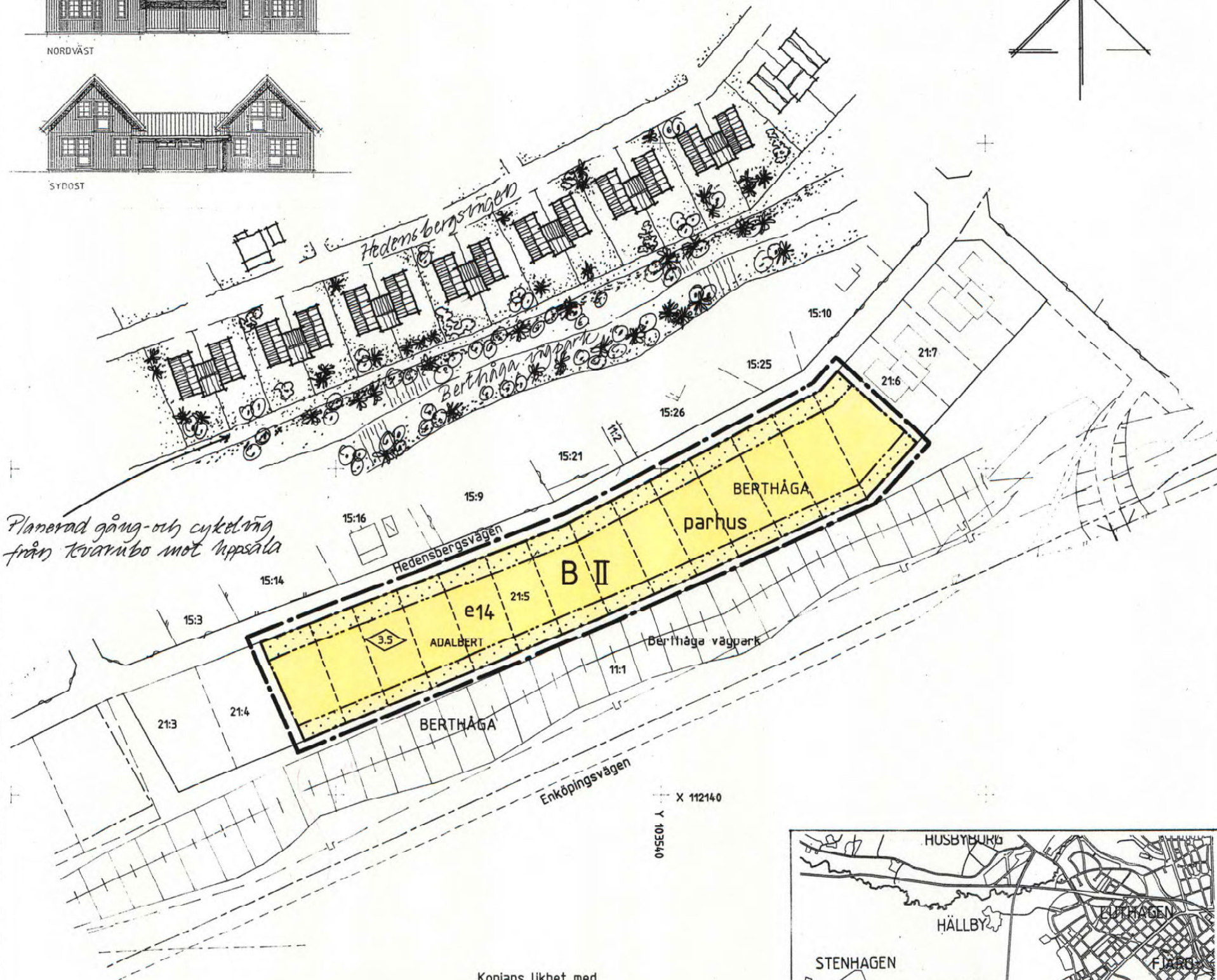




NORDVÄST



SYDÖST

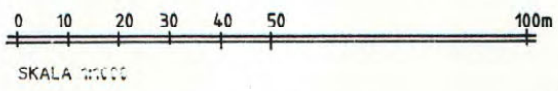


Planerad gång- och cykelväg från Kvarnbo mot Uppsala

X 112140
Y 103510

Kopians likhet med originalet betygar:
Agneta Forsström
Agneta Forsström

Koordinatsystem: Uppsala lokala system i plan
Underlag: Primärkartan
Upprättad i maj 1994



0380 - P94 / 35

PLANBESTÄMMELSER

Följande gäller inom områden med nedanstående beteckningar. Där beteckning saknas gäller bestämmelsen inom hela planområdet. Endast angiven användning och utformning är tillåten.

- GRÄNSBETECKNINGAR**
- Linje belägen 3m utanför planområdet
 - - - Användningsgräns
 - + — Egenskapsgräns

- ANVÄNDNING AV MARK**
Kvartermark
- B Bostäder

UTNYTTJANDEGRAD
e14 Området får inte delas i fler än 14 fastigheter

BEGRÄNSNINGAR AV MARKENS BEBYGGANDE
..... Marken får inte bebyggas

- UTFORMNING**
- 0.0 Högsta byggnadshöjd i meter
 - II** Högsta antal våningar
 - parhus Endast parhus

ADMINISTRATIVA BESTÄMMELSER
Genomförandetiden är 10 år från den dag planen vunnit laga kraft

ILLUSTRATION
- - - - - Illustrationslinje

UPPLYSNINGAR

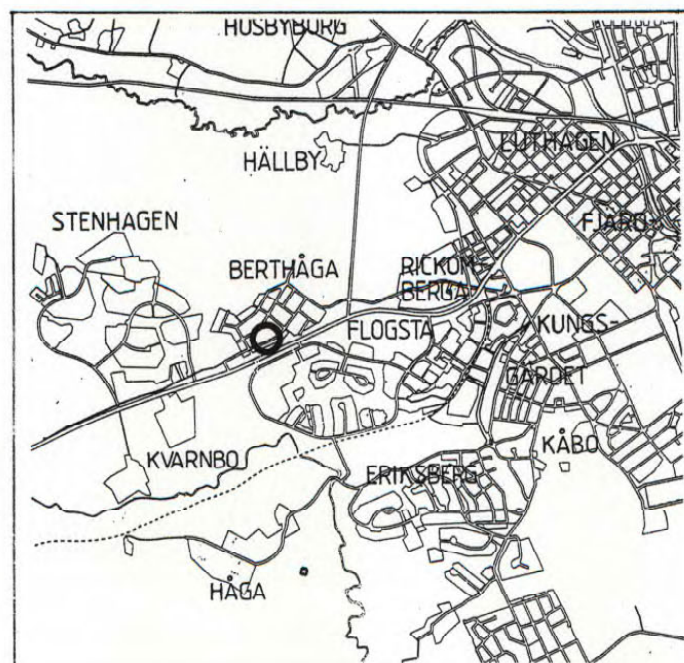
Planhandlingen består av:
- plankarta med bestämmelser och illustrationer
- plan- och genomförandebeskrivning

ANTAGANDEHANDLING

består av:
- planhandling - fastighetsförteckning
- samrådslista - utlåtande

ANTAGEN AV BN 1994-07-07 LAGA KRAFT 1994-07-30

Planen är upprättad enligt reglerna för enkelt planförfarande



DETALJPLAN FÖR Dp 90 S

DEL AV KV ADALBERT
BERTHÅGA
UPPSALA KOMMUN

UPPRÄTTAD I MAJ 1994, REVIDERAD I JUNI 1994

Jan-Erik Jansson
JAN-ERIK JANSSON
STADSARKITEKT

Agneta Forsström
AGNETA FORSSTRÖM
PLANTEKNIKER