

Koordinatsystem: Uppsala lokala i plan

Underlag: Primärkarta

Upprättad i februari 2001

Kopians likhet med originalet betygar:

Carin Tideman

PLANBESTÄMMELSER

Följande gäller inom områden med nedanstående beteckningar. Där beteckning saknas gäller bestämmelsen inom hela planområdet. Endast angiven användning och utformning är tillåten.

GRÄNSBETECKNINGAR

- Linje belägen 3m utanför planområdet
- Användningsgräns
- Egenskapsgräns
- x— Utgående gräns

ANVÄNDNING AV MARK

Kvartersmark

S Skola

MARKENS ANORDNANDE

e₁ Största bruttoarea ovan mark

BEGRÄNSNING AV MARKENS BEBYGGANDE

- Marken får inte bebyggas
- u Marken skall vara tillgänglig för allmänna under jordiska ledningar

MARKENS ANORDNANDE

- ⊙—⊙ Utfart får inte anordnas, tvärstreck markerar förbudets slut
- n₁ Trädplantering

UTFORMNING

I Högsta antal våningar

ADMINISTRATIVA BESTÄMMELSER

Genomförandetiden är 10 år från den dag planen vunnit laga kraft.

UPPLYSNINGAR

Plan- och genomförandebeskrivningen ger anvisningar om planens genomförande

ANTAGANDEHANDLING

består av:

- plankarta med bestämmelser
- plan- och genomförandebeskrivning
- utlåtande

Planen är upprättad enligt reglerna för ENKELT PLANFÖRFARANDE

Antagen av BN 2001-05-15

Laga kraft 2001-06-08

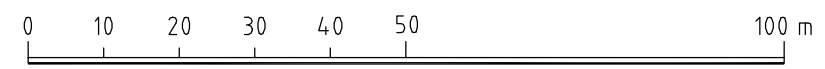
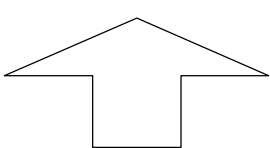
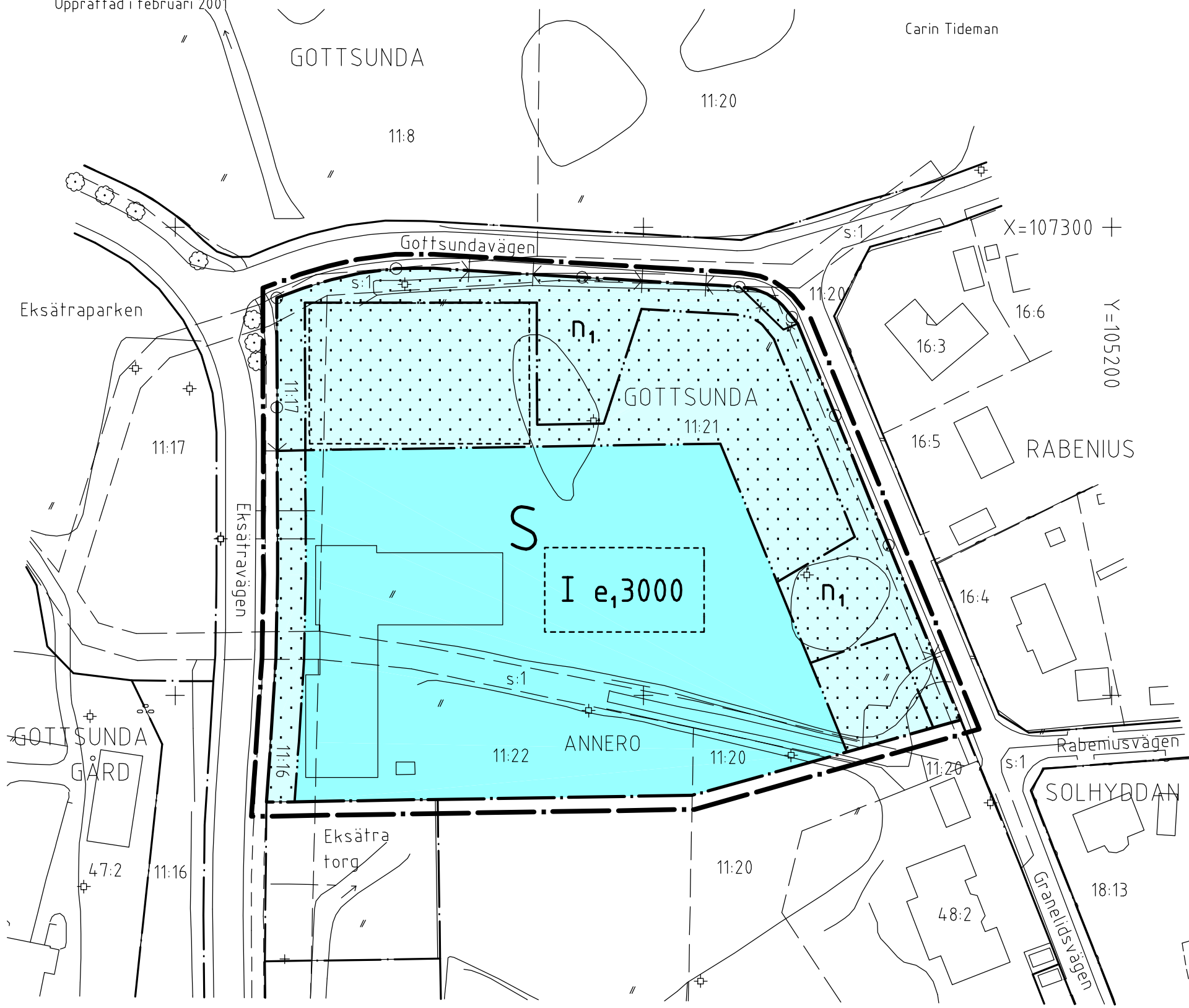
Detaljplan för
del av kv ANNERO
Gottsunda, Uppsala kommun

01/20011

Upprättad i mars 2001, reviderad maj 2001

Björn Ringström
planchef

Carin Tideman
plantechniker



Skala 1:1000