

PL. 72M.

# FÖRSLAG TILL ÄNDRAD STADSPLAN FÖR DEL AV KVARTERET TALLEN, UPPSALA

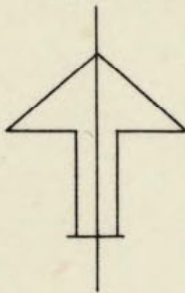
KOPIA

UPPRÄTTAT I AUGUSTI 1965. ÄNDRAT I OKTOBER 1965.

*Erik Thord*  
PLANARKITEKT

TILLHÖR UPPSALA STADS FULLMÄKTIGES  
BESLUT DEN 19.11. 1965 § 354  
EX OFFICIO: L. SKOGLUND  
STADSFULLMÄKTIGES SEKRETERARE

ATT LÄNSSTYRELSEN I UPPSALA LÄN DEN  
24 JANUAR 1966 FASTSTÄLLT DENNA ÄNDRING  
AV STADSPLANEN FÖR DEL AV KVARTERET  
TALLEN I UPPSALA SAMT ATT BESLUTET  
JÄMLIKT 150 § TREDJE STYCKET BYGGNADS-  
LAGEN VUNNIT LAGA KRAFT; BETYGAR  
UPPSALA SLOTT I LANDSKANSLIET SOM OVAN.  
PÅ TJÄNSTENS VÄGNAR: BO BLOMQUIST



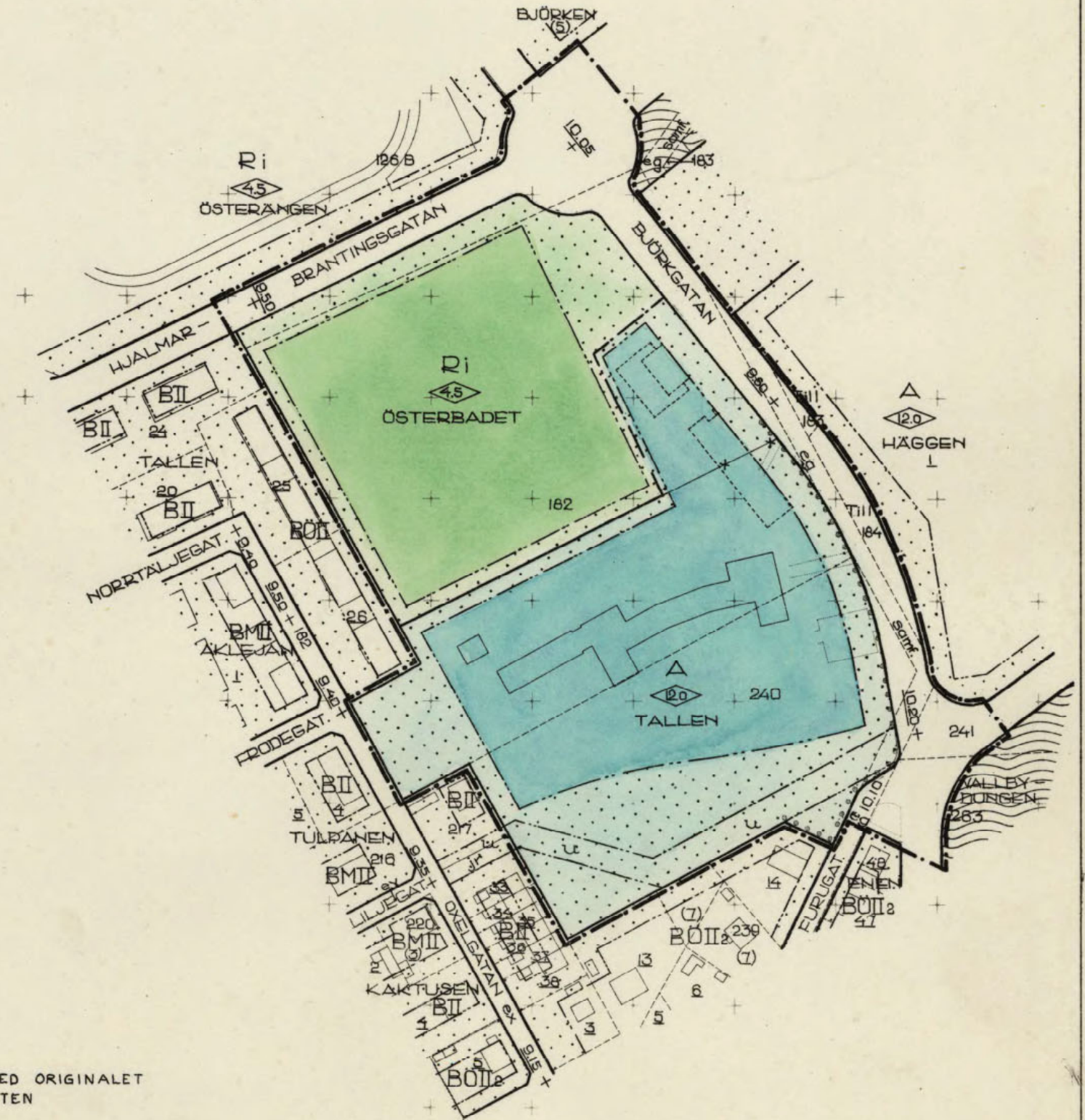

## BETECKNINGAR:

### GRÄNSBETECKNINGAR

- STADSPLANEGRÄNS
- GÄLLANDE OMRÅDESGRÄNS
- " " " " AVSEDD ATT UTGÅ
- OMRÅDESGRÄNS
- BESTÄMMELSEGRÄNS
- ILLUSTRATIONSLINJE

### OMRÅDESBETECKNINGAR

- ALLMÄN PLATS
- GATA ELLER TORG
- GATUPLANTERING
- BYGGNADSKVARTER
- OMRÅDE FÖR ALLMÄNT ÄNDAMÅL
- SPECIALOMRÅDE
- OMRÅDE FÖR IDROTTSÄNDAMÅL
- ÖVRIGA BETECKNINGAR
- MARK SOM ICKE FÅR BEBYGGAS
- MARK TILLGÄNGLIG FÖR UNDERJORDISKA LEDNINGAR
- GÄLLANDE GATUHÖJD
- BYGGNADSHÖJD
- BEFINTLIG BYGGNAD
- FASTIGHETSGRÄNS
- 240 FASTIGHETSBETECKNING



KOPIANS LIKHET MED ORIGINALET  
BETYGAR I TJÄNSTEN

*Erik Thord*  
ERIK THORD  
STADSPLANARKITEKT

0380- 280