

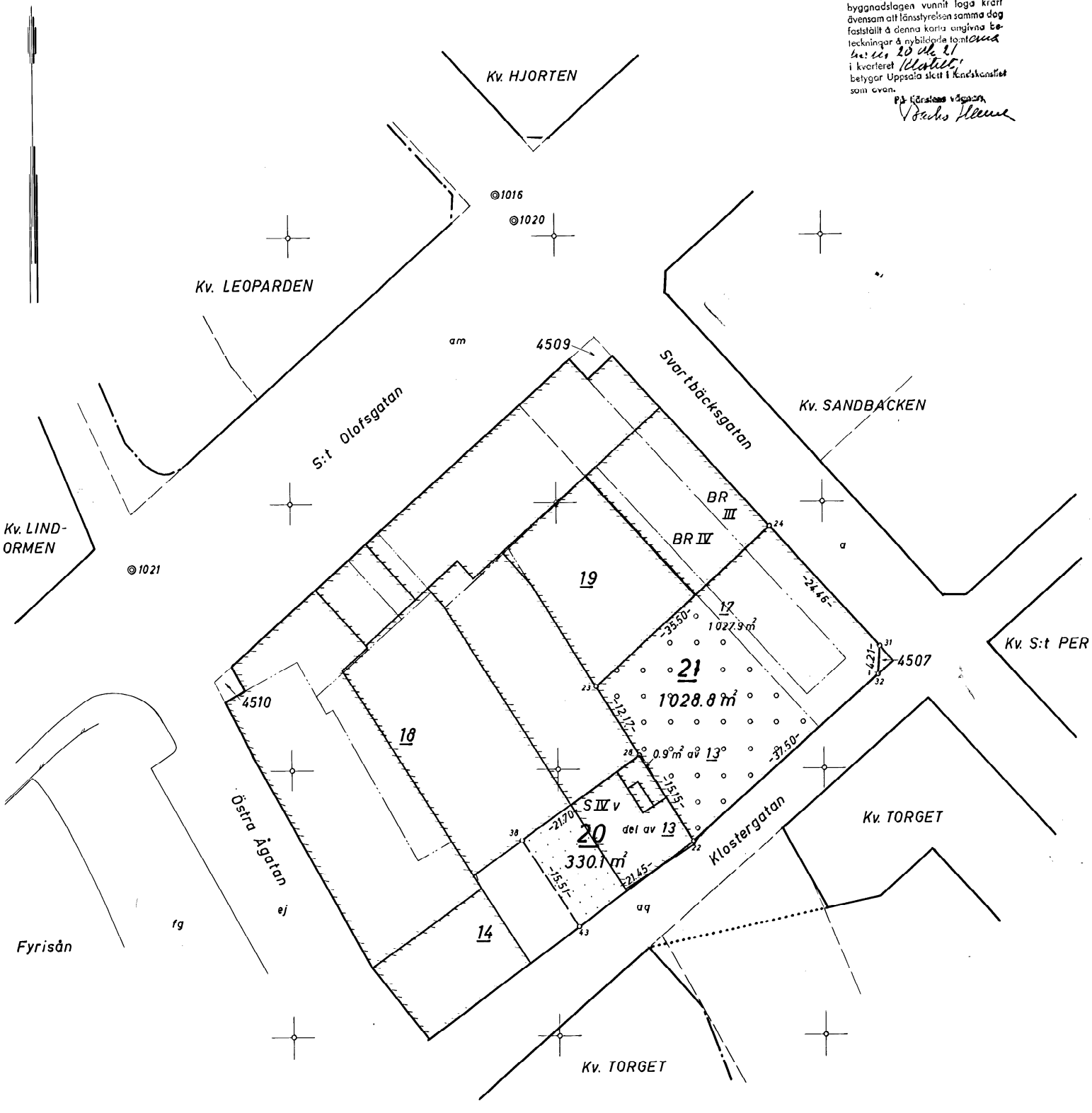
# Förslag till ändrad tomtindelning för del av kvarteret KLOSTRET i Uppsala.

Skala 1:400

Upprättat i april 1966 av: *Mahleva*  
Stadsingenjör

*CR*

Allt länsstyrelsen i Uppsala län den *11 juli 1966* fastställt denna tomtindelning samt att beslutet därom jämlikt 150 § tredje stycket byggnadslagen vunnit laga kraft ävensam att länsstyrelsen samma dag fastställt å denna korta angivna teckningar å nybildade tomtarna *nr 14, 19, 20, 21* i kvarteret *Klostret* bebyggs Uppsala slott i Knektkastellet som ovan.  
*På föreslagna vägar*  
*Pachó Plante*





**Beteckningar:**

- Kvarteregräns, sammanfallande med gräns för fastighet eller samfällt område
- - - - - " " " " " " " " " " " " " " " "
- - - - - Gräns för föreslagen tomt
- - - - - Gräns för fastighet, samfällt område eller administrativt bildad tomt
- - - - - Bestämelsegräns enligt stadsplan
- ○ ○ ○ Mark för byggnad under markplanet

Upprättat i Uppsala den 11 juli 1966  
M. Mahleva  
Stadsingenjör  
70-111 221-66

LANDSKASTRETT  
 UPPSALA  
 DEN 11 JULI 1966  
 KRISTINA HEDGREN



**Akt nr:**

**0380-45/DR10**

\*AU\$0380-45/DR10\*

0380-45/DR 10

<sup>45</sup>  
~~8.25~~  
LANDSKANSLIET  
UPPSALA

Ink: 13 JUN 1966

Planeringssektionen

III G 3-36-66

Länsarkitektkontoret  
Uppsala

Ink 14 JUN 1966

D:nr All 224-66

Kvarteret Klostret.

April 1966.

Tillhör Byggnadsnämndens i  
Uppsala beslut den 26/5 1966, §462

BESKRIVNING ÖVER FÖRSLAG TILL ÄNDRAD TOMTINDELNING FÖR DEL AV KVARTERET KLOSTRET I UPPSALA.

Gällande stadsplaner : Kvarteren Klostret, Tigern m. fl., fastställd den 2 juni 1944. Pl. 32 J.  
Del av kvarteret Klostret, fastställd den 6 juni 1951. Pl. 32 N.  
Del av kvarteret Klostret, fastställd den 31 januari 1961. Pl. 32 T.

Gällande tomtindelningar : Avs. tomterna nr 13 och 14, fastställd den 19 januari 1953.  
Avs. tomten nr 17, fastställd den 24 april 1964.  
Avs. tomterna nr 18 och 19, fastställd den 18 november 1964.

Ägare av mark som beröres av förslaget : Tomten nr 13 äges av:  
Kungl. Gustav Adolfs Akademien, Klosterergatan 2, Uppsala.  
Tomten nr 17 äges av:  
Uppsala Handelsförening Fastighets AB, Svartbäcksgatan 14, Uppsala.  
Tomten nr 18 äges av:  
AB Wolrath & Co, Svartbäcksgatan 14, Uppsala.

Sökande : Wolraths Fastighets AB.

När tomten nr 17 i kvarteret Klostret nyligen bebyggdes, uppfördes byggnaden över gränsen mot tomten nr 13. Byggnaden följde, räknat från Klosterergatan, först tomtgränsen som sammanföll med byggnaden på tomten nr 13, men fortsatte sedan i rak linje in över tomten nr 13 mot den punkt som på kartan benämns nr 28. På detta sätt kom byggnaden att skjuta in 24 cm över tomtgränsen. Avvikelsen från byggnadslovet upptäcktes vid lägeskontrollen.

Den mark av tomten nr 13, som bebyggdes, har överlåtits av ägaren av tomten nr 13 till ägaren av tomten nr 17.

Ändringen i tomtindelningen består endast i att gränsen justeras mellan tomterna nr 13 och 17 och nu sammanfaller med gränsen för nybyggnaden.

De nya tomterna, som föreslås benämnda nr 20 och 21 i kvarteret Klostret, beskrivas i anslutning till tomtindelningsskarta närmare sålunda:

Tomten nr 20 begränsas av räta linjerna:

linjen 22 - 43 mot Klosterergatan	med längden 21,45 meter
" 43 - 38 " tomten nr 14	" " 15,51 "
" 38 - 28 " tomterna nr 18 och 19	" " 21,70 "
" 28 - 22 " tomten nr 21	" " 15,15 "

LÄNSSTYRELSEN

1  
UPPSALA LÄN  
LANDSKANSLIET

Resolution..

○ Länsstyrelsen i Uppsala län prövar - efter framställning av byggnadsnämnden i Uppsala, i anledning varav yttrande avgivits av länsarkitekten i länet - skäligt att, jämlikt 33 § byggnadslagen, fastställa ett av byggnadsnämnden den 26 maj 1966 antaget förslag till ändring av tomtindelningen för del av kvarteret Klostret i staden, vilket förslag åskådliggjorts å en av stadsingenjören Mats Levan i april 1966 upprättad karta med tillhörande beskrivning samt föreskriver att de genom tomtindelningen nybildade tomterna skall betecknas tomterna n:ris 20 och 21 i kvarteret Klostret.

Till följd av vad i 150 § tredje stycket byggnadslagen är stadgat må klagan över länsstyrelsens beslut i vad avser fastställelse av tomtindelningen ej föras.

Uppsala slott i landskansliet den 11 juli 1966.

På länsstyrelsens vägnar::

*Nils Söderberg*  
Nils Söderberg

*Barbro Heimer*  
Barbro Heimer

*600-5*

Tomten bildas av:

Del av tomten nr 13 330,1 m<sup>2</sup>  
Summa 330,1 m<sup>2</sup>

Tomten nr 21 begränsas av räta linjerna:

linjen 24 - 31 mot Svartbäcksgatan	med längden 24,46 meter
" 31 - 32 " Klostergatan	" " 4,21 "
" 32 - 22 " " "	" " 37,50 "
" 22 - 28 " tomten nr 20	" " 15,15 "
" 28 - 23 " " " 19	" " 12,17 "
" 23 - 24 " " " 19	" " 35,50 "

Tomten bildas av:

Hela tomten nr 17 1 027,9 m<sup>2</sup>  
Del av tomten nr 13 0,9 "  
Summa 1 028,8 m<sup>2</sup>

Uppsala den 14 april 1966

*Mats Levan*  
/Mats Levan/

Stadsingenjör

Tillhör länsstyrelsens i Uppsala län resolution den 11 juli 1966; betygar

På tjänstens vägnar:

*Barbro Heimer*  
Barbro Heimer