

Handläggare

Datum  
2011-12-14Diarienummer  
KSN-2011-0600

Kommunfullmäktige

**Nr 5. Fastställande av verksamhetsområde för den allmänna vatten- och avloppsanläggningen i Uppsala kommun****Förslag till beslut**

Kommunstyrelsen föreslår kommunfullmäktige att besluta

**att** de föreslagna delområdena enligt redovisad **bilaga** ska utgöra verksamhetsområde för den allmänna vatten- och avloppsanläggningen i Uppsala kommun.Uppsala den 14 december 2011  
På kommunstyrelsens vägnar

Gunnar Hedberg

Per Davidsson

I avgörandet deltagande: Gunnar Hedberg, Cecilia Forss, Liv Hahne, Magnus Åkerman (alla M), Mohamad Hassan, Cecilia Hamenius (båda FP), Stefan Hanna (C), Ebba Busch (KD), Marlene Burwick, Erik Pelling, Ulrik Wärnsberg, Hilde Klasson (alla S), Johan Lundqvist, Frida Johnsson (båda MP) och Ilona Szatmari Waldau (V).Dessutom närvarande: Mats Gyllander, Christopher Lagerqvist (båda M), Peter Nordgren (FP), Karin Ericsson (C), Bengt Westman, Irene Zetterberg (båda S) och Emma Wallrup (V)

## Ärendet

Uppsala vatten och avfall AB har i enlighet med ägardirektiven upprättat förslag enligt **bilaga** till verksamhetsområde.

### *Föredragning*

Enligt lagen (2006:412) om allmänna vattentjänster ska verksamhetsområdet för den allmänna VA-anläggningen fastställas av kommunen. Verksamhetsområdet omfattar idag 20 delområden som består av staden och ett antal tätorter. När tätorter byggs ut och nya tillkommer behöver verksamhetsområdet justeras.

Förslaget till förändringar av verksamhetsområdet utgörs dels av utvidgningar i anslutning till befintligt verksamhetsområde, dels av nya delområden för Vaksala-Lunda i Jälla respektive Skölsta där ny detaljplan vunnit laga kraft eller är under överprövning.

Mer utförlig beskrivning återfinns i **bilaga**.

## Bilaga

# Fastställande av verksamhetsområde för den allmänna vatten- och avloppsanläggningen i Uppsala kommun

### **Kommunfullmäktige föreslås besluta**

**att** de föreslagna delområdena ska utgöra verksamhetsområde för den allmänna vatten- och avloppsanläggningen i Uppsala kommun.

### **Sammanfattning**

Enligt lagen (2006:412) om allmänna vattentjänster (VA-lagen) ska det område inom vilket den allmänna vatten- och avloppsanläggningen är verksam vara fastställt av kommunen. I Uppsala kommun omfattar det nuvarande verksamhetsområdet för vatten och avlopp Uppsala stad och 19 mindre tätorter. Förutom befintligt verksamhetsområde med utökningar i samband med detaljplaneläggning föreslår Uppsala Vatten och Avfall AB att även den fastställda detaljplanen för Vaksala-Lunda i Jälla och den föreslagna nya detaljplanen för Skölsta ska ingå i verksamhetsområdet för den allmänna vatten- och avloppsanläggningen i Uppsala kommun.

## Ärendet

Enligt lagen (2006:412) om allmänna vattentjänster (VA-lagen) ska det område inom vilket den allmänna vatten- och avloppsanläggningen är verksam vara fastställt av kommunen oavsett om det är kommunen själv eller ett bolag som är huvudman för verksamheten. I ägardirektiven för Uppsala Vatten och Avfall AB uppdras åt bolaget att för beslut i kommunfullmäktige utarbeta förslag till verksamhetsområde.

VA-lagen innehåller också bestämmelser om vilka områden i en kommun som ska vara verksamhetsområde för en allmän VA-anläggning. Avsikten är att tätorter ska få sitt behov av vattenförsörjning och avlopp ordnat genom en allmän VA-anläggning. I regel är dessa områden också detaljplanelagda.

Den allmänna VA-anläggningen är uppdelad på de tre ändamålen vatten, spillvatten och dagvatten. Vanligen omfattar verksamhetsområdet alla tre ändamålen, men kan för begränsade delar bara omfatta ett eller två ändamål. Förklaringen är att det i vissa fall inte har ansetts finnas behov av alla ändamål. Vanligast är att behovet att avleda dagvatten inte finns på grund av gynnsamma markförhållanden eller att dagvattenhanteringen har lösts inom området på annat sätt.

I Uppsala kommun omfattar det nuvarande verksamhetsområdet för vatten och avlopp Uppsala stad och tätorterna Ramstalund, Vänge, Järlåsa, Bälinge, Lövstalöt, Skuttunge, Björklinge, Läby, Storvreta, Vattholma, Skyttorp, Hammarby-Vallby, Gåvsta, Rasbokil, Gunsta, Länna, Almunge, Knutby och Danmarks kyrkby. Frågan om utvidgning av verksamhetsområdet sammanfaller som regel med detaljplaneläggning i anslutning till befintligt verksamhetsområde.

Förutom befintligt verksamhetsområde med utökningar i samband med detaljplaneläggning föreslår Uppsala Vatten och Avfall AB att även den fastställda detaljplanen för Vaksala-Lunda i Jälla och den föreslagna nya detaljplanen för Skölsta ska ingå i verksamhetsområdet för den allmänna vatten- och avloppsanläggningen i Uppsala kommun.

Den exakta avgränsningen av de olika delområdena av verksamhetsområdet redovisas som digitala kartor. För tydlighetens skull redovisas det föreslagna verksamhetsområdet för vatten på en uppsättning kartor och de föreslagna verksamhetsområdena för spillvatten och dagvatten på en annan uppsättning kartor. Kartorna finns tillgängliga på Uppsala Vattens hemsida [www.uppsalavatten.se/verksamhetsomrade](http://www.uppsalavatten.se/verksamhetsomrade) eller på bifogat USB-minne.

## Register för förslag till verksamhetsområden

För att titta på kartan tryck ner ctrl och klicka på namnet på den tätort du vill se.

[Almunge dag- och spillvatten](#)

[Almunge vatten](#)

[Björklinge dag- och spillvatten](#)

[Björklinge vatten](#)

[Bälinge dag- och spillvatten](#)

[Bälinge vatten](#)

[Danmark dag- och spillvatten](#)

[Danmark vatten](#)

[Gunsta dag- och spillvatten](#)

[Gunsta vatten](#)

[Gåvsta dag- och spillvatten](#)

[Gåvsta vatten](#)

[Järlåsa dag- och spillvatten](#)

[Järlåsa vatten](#)

[Knutby dag- och spillvatten](#)

[Knutby vatten](#)

[Läby dag- och spillvatten](#)

[Läby vatten](#)

[Lännaholm dag- och spillvatten](#)

[Lännaholm vatten](#)

[Lövstalöt dag- och spillvatten](#)

[Lövstalöt vatten](#)

[Ramstalund dag- och spillvatten](#)

[Ramstalund vatten](#)

[Rasbokil dag- och spillvatten](#)

[Rasbokil vatten](#)

[Skuttunge dag- och spillvatten](#)

[Skuttunge vatten](#)

[Skyttorp dag- och spillvatten](#)

[Skyttorp vatten](#)

[Skölsta dag- och spillvatten](#)

[Skölsta vatten](#)

[Storvreta dag- och spillvatten](#)

[Storvreta vatten](#)

[Uppsala norra dag- och spillvatten](#)

[Uppsala norra vatten](#)

[Uppsala södra dag- och spillvatten](#)

[Uppsala södra vatten](#)

[Vaksala-Lunda dag- och spillvatten](#)

[Vaksala-Lunda vatten](#)

[Vallby-Hammarby dag- och spillvatten](#)

[Vallby-Hammarby vatten](#)

[Vattholma dag- och spillvatten](#)

[Vattholma vatten](#)

[Vänge dag- och spillvatten](#)

[Vänge vatten](#)



Almunge tätort

- SPILLVATTEN
- - - DAGVATTEN

FÖRSLAG  
VERKSAMHETSOMRÅDE  
DAG- OCH SPILLVATTEN

ALMUNGE TÄTORT

SKALA: 1:4000  
2011-09-21



Almunge tätort

FÖRSLAG  
VERKSAMHETSOMRÅDE - VATTEN  
  
ALMUNGE TÄTORT  
  
SKALA: 1:4000  
2011-09-21





Björklinge tätort

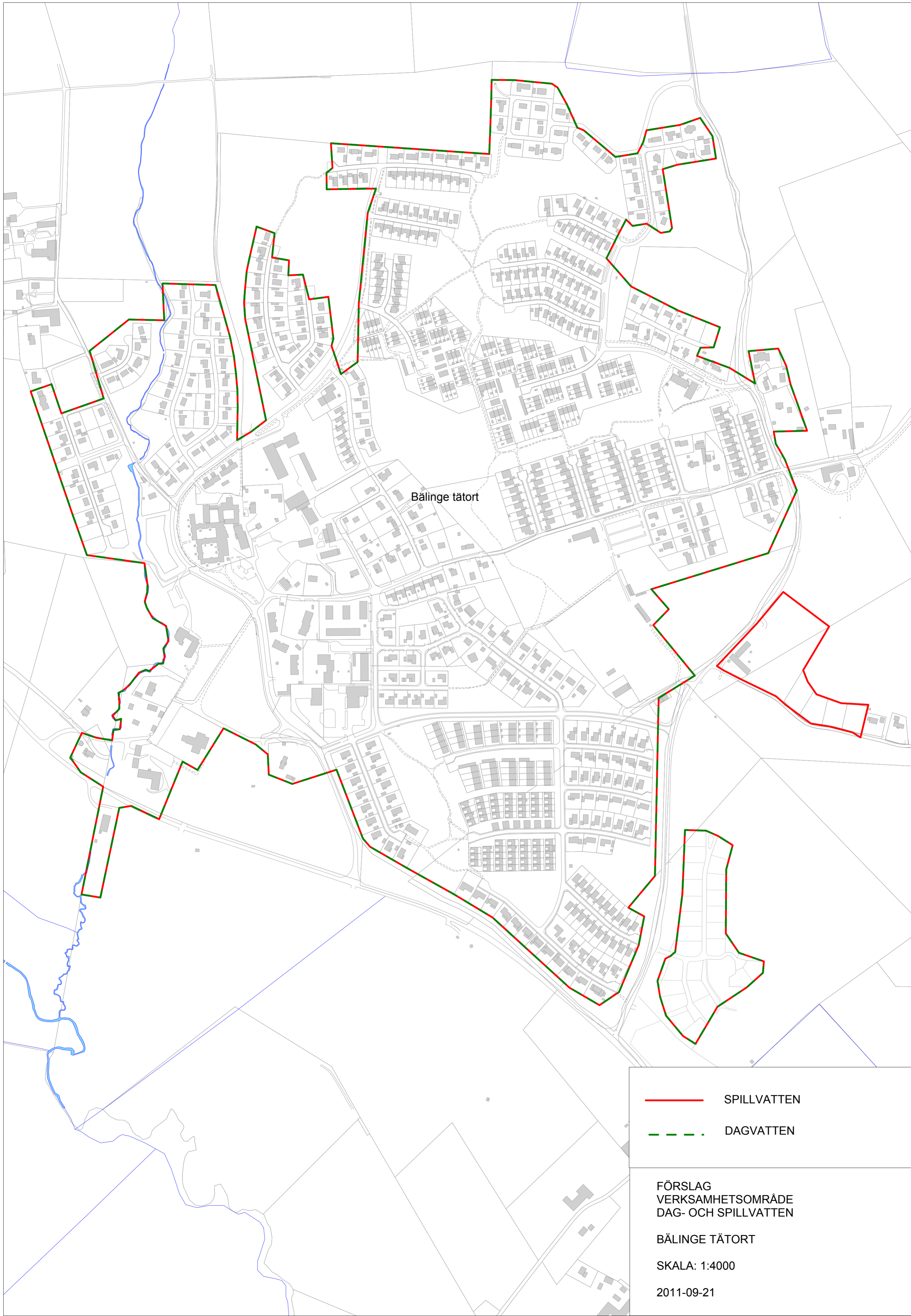
FÖRSLAG  
VERKSAMHETSOMRÅDE - VATTEN

BJÖRKLINGE TÄTORT

SKALA: 1:6000

2011-09-21





Bålinge tätort

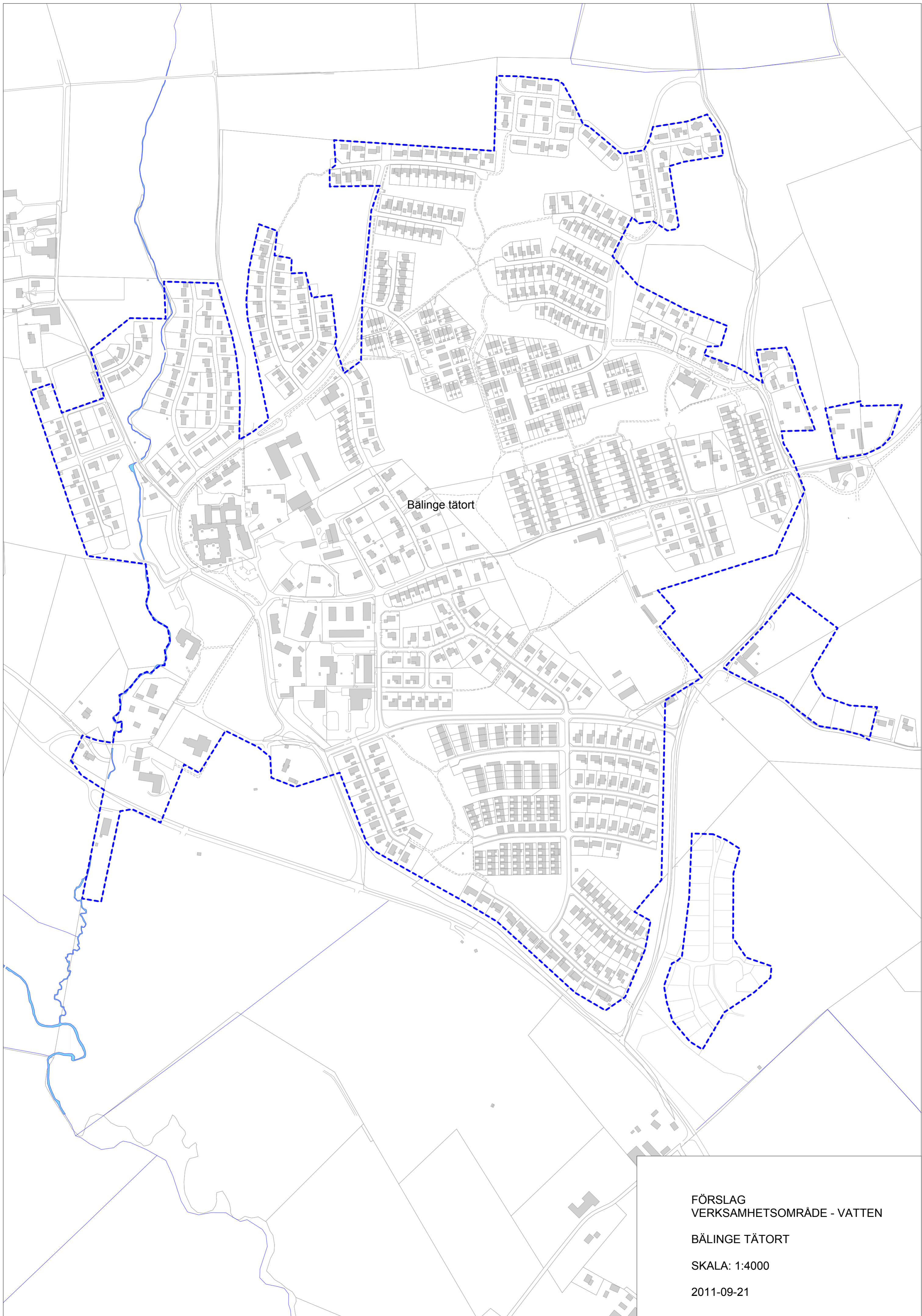
- SPILLVATTEN
- - - DAGVATTEN

FÖRSLAG  
VERKSAMHETSOMRÅDE  
DAG- OCH SPILLVATTEN

BÅLINGE TÄTORT

SKALA: 1:4000

2011-09-21



Bålinge tätort

FÖRSLAG  
VERKSAMHETSOMRÅDE - VATTEN  
BÅLINGE TÄTORT  
SKALA: 1:4000  
2011-09-21



Danmark tätort

SKÖLSTA 1:18

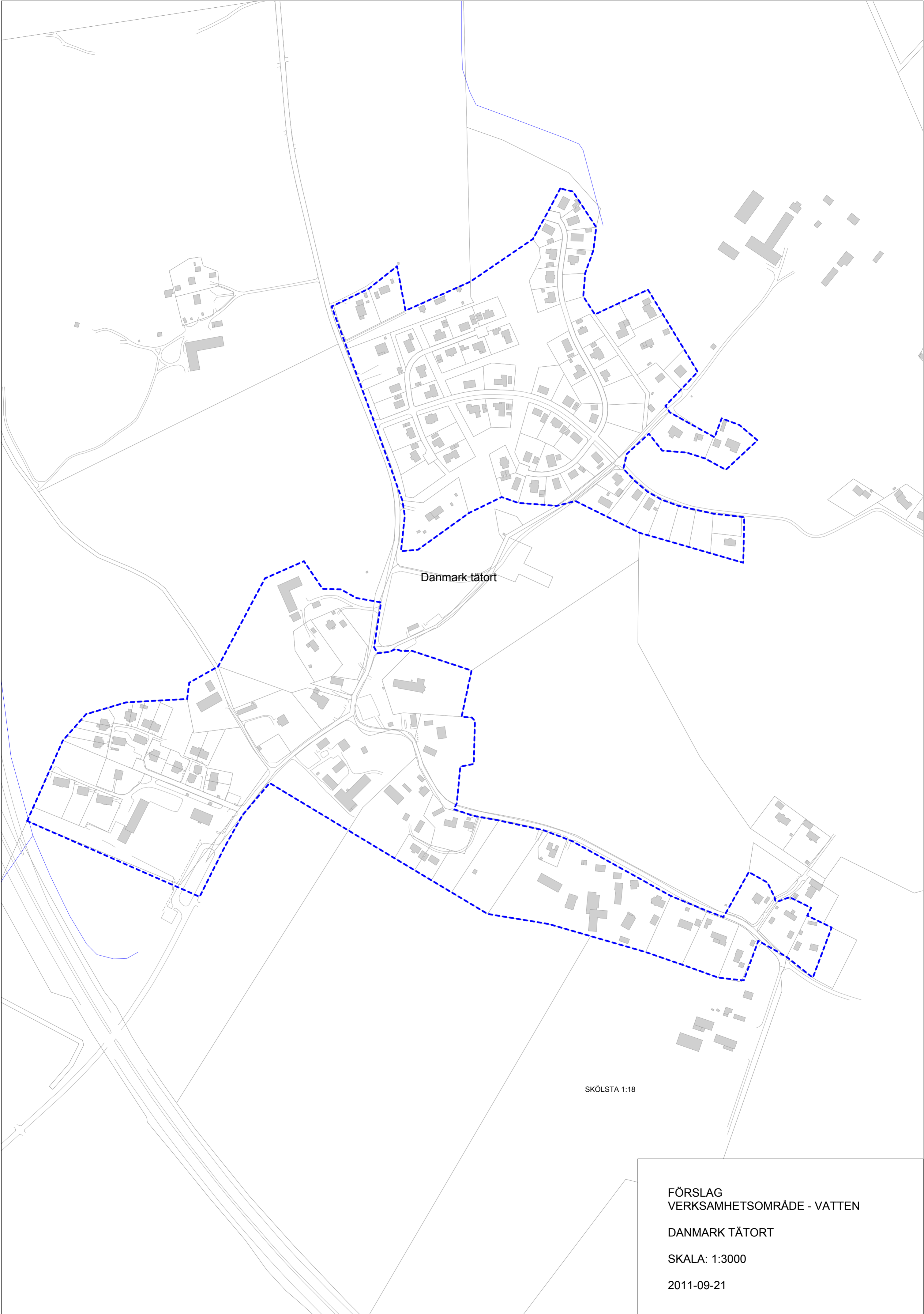
- SPILLVATTEN
- - - DAGVATTEN

FÖRSLAG  
VERKSAMHETSOMRÅDE  
DAG- OCH SPILLVATTEN

DANMARK TÄTORT

SKALA: 1:3000

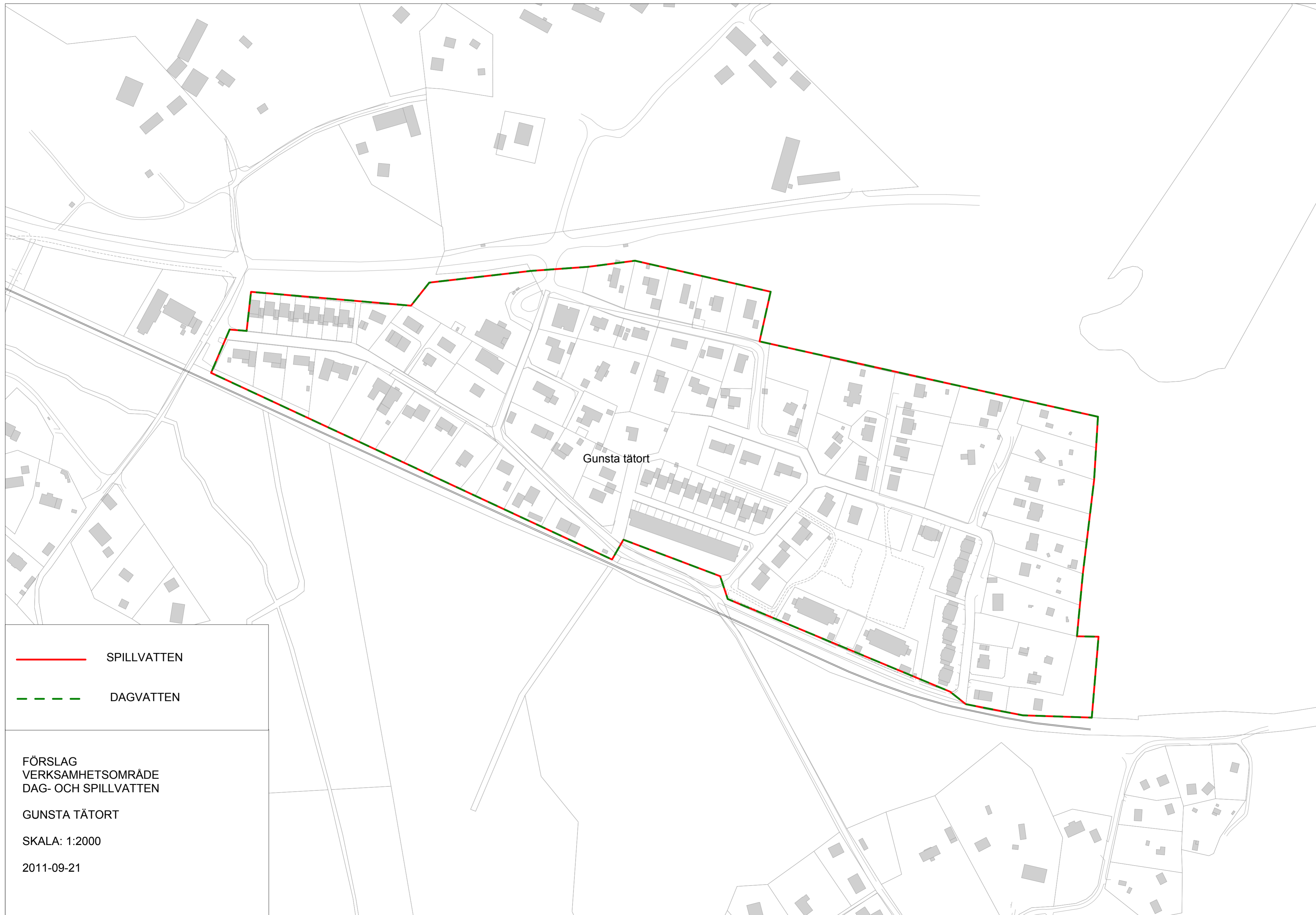
2011-09-21



Danmark tätort

SKÖLSTA 1:18

FÖRSLAG  
VERKSAMHETSOMRÅDE - VATTEN  
DANMARK TÄTORT  
SKALA: 1:3000  
2011-09-21



— SPILLVATTEN

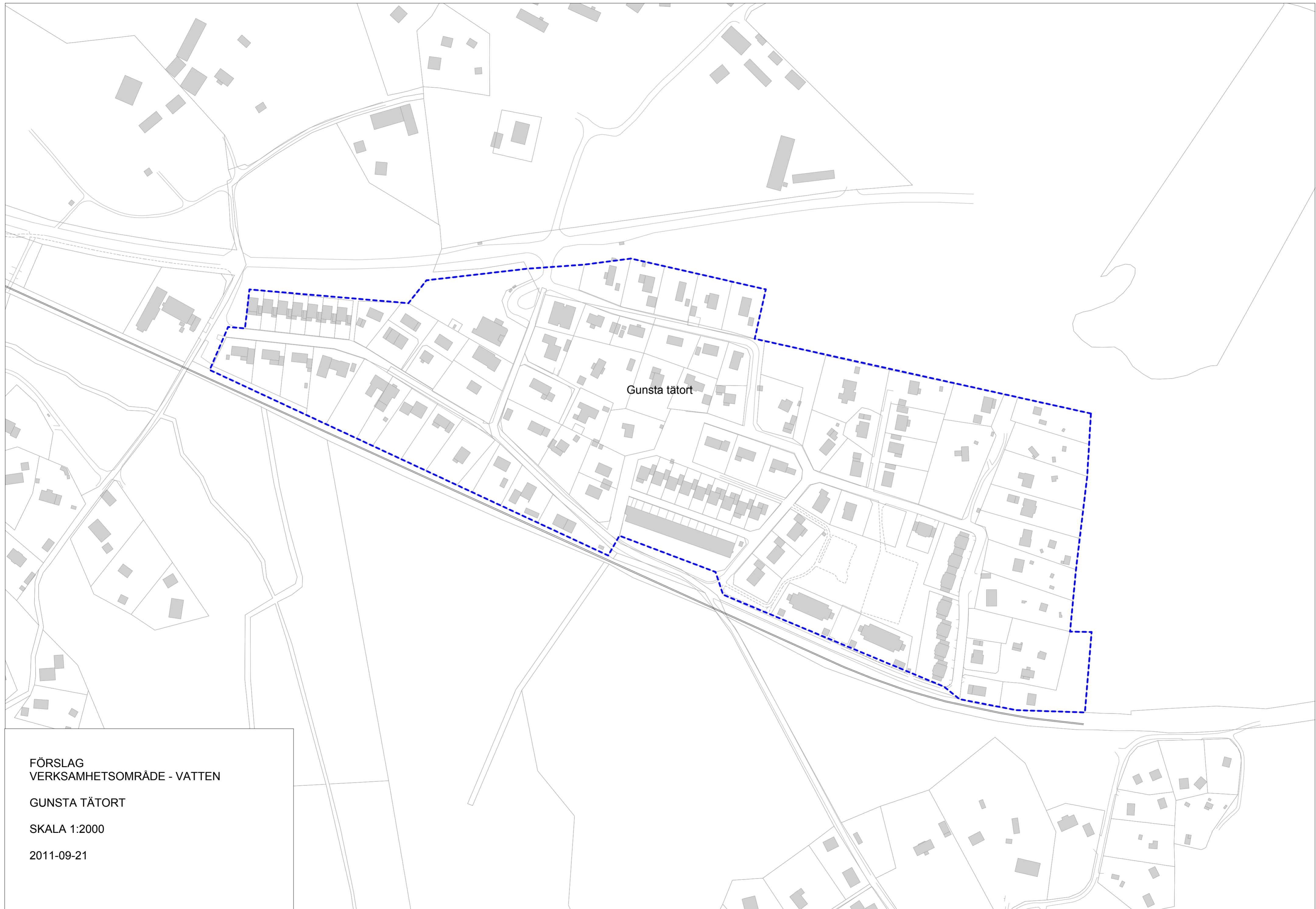
- - - DAGVATTEN

FÖRSLAG  
VERKSAMHETSOMRÅDE  
DAG- OCH SPILLVATTEN

GUNSTA TÄTORT

SKALA: 1:2000

2011-09-21



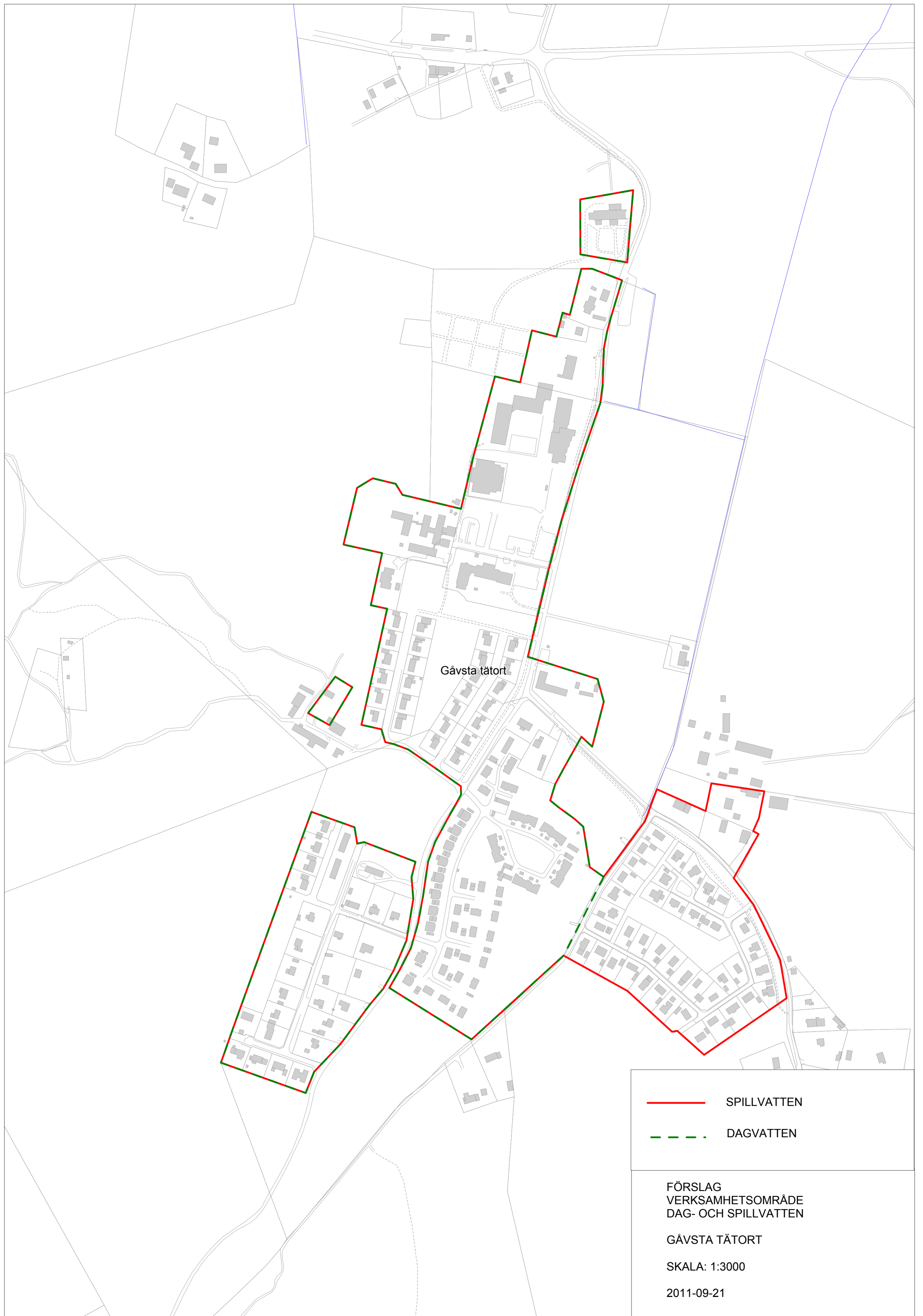
Gunsta tätort

FÖRSLAG  
VERKSAMHETSOMRÅDE - VATTEN

GUNSTA TÄTORT

SKALA 1:2000

2011-09-21





Gävsta tätort

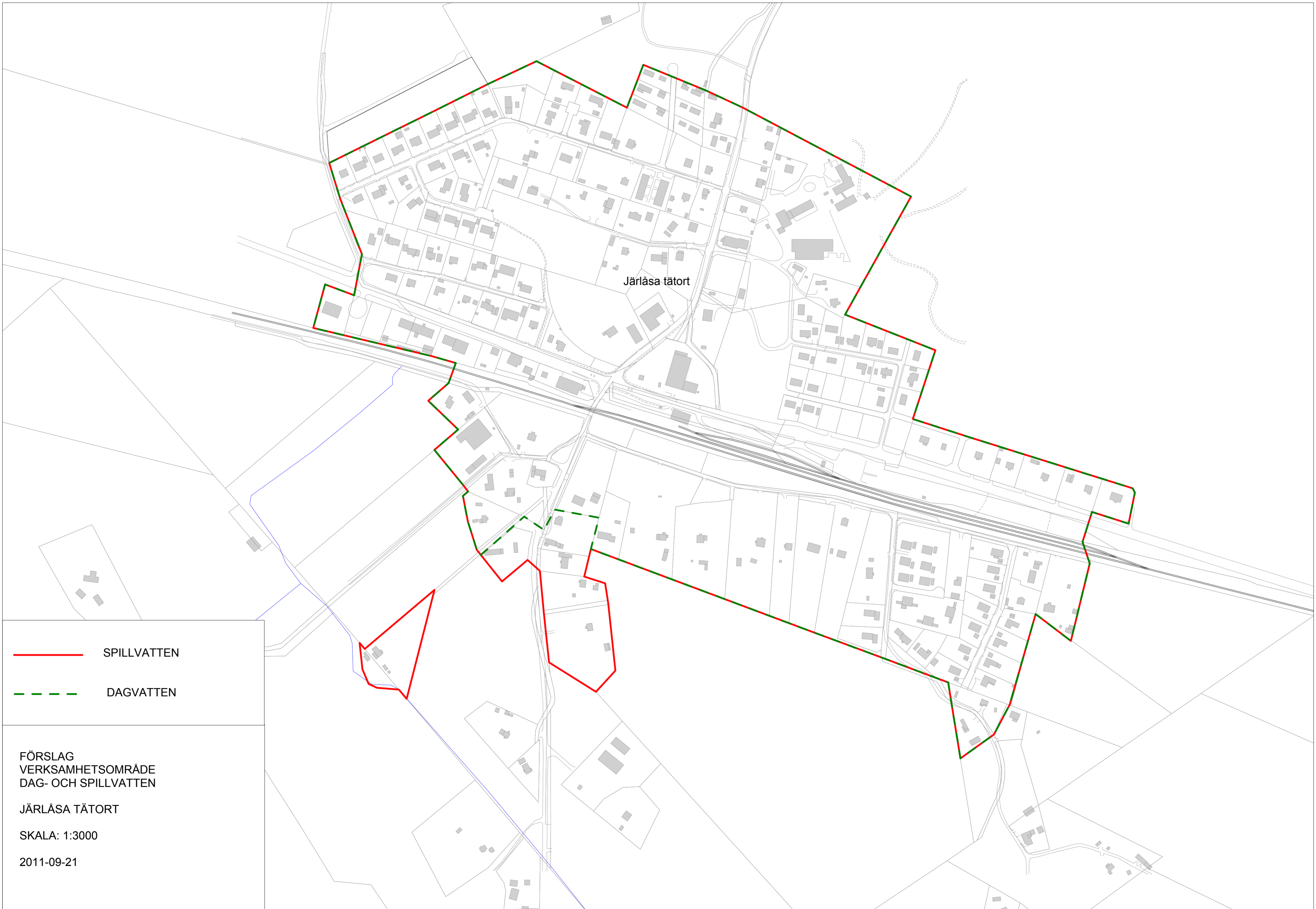
FÖRSLAG  
VERKSAMHETSOMRÅDE - VATTEN

GÄVSTA TÄTORT

SKALA: 1:3000

2011-09-21





— SPILLVATTEN

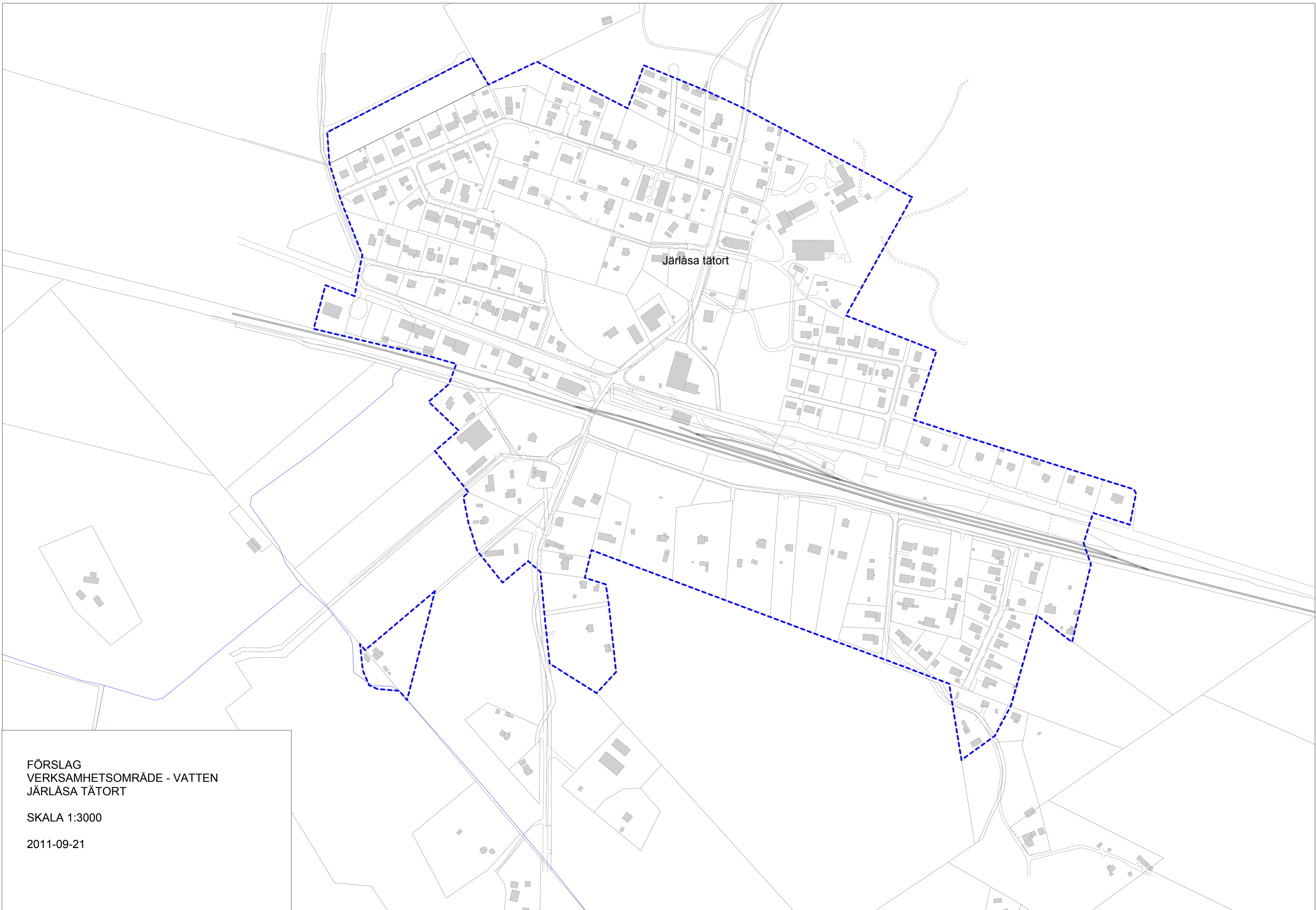
- - - DAGVATTEN

FÖRSLAG  
VERKSAMHETSOMRÅDE  
DAG- OCH SPILLVATTEN

JÄRLÅSA TÄTORT

SKALA: 1:3000

2011-09-21



Järlåsa tätort

FÖRSLAG  
VERKSAMHETSOMRÅDE - VATTEN  
JÄRLÅSA TÄTORT

SKALA 1:3000

2011-09-21



— SPILLVATTEN

- - - DAGVATTEN

FÖRSLAG  
VERKSAMHETSOMRÅDE  
DAG- OCH SPILLVATTEN

KNUTBY TÄTORT

SKALA: 1:3000

2011-09-21



Knutby tätort

FÖRSLAG  
VERKSAMHETSOMRÅDE - VATTEN  
KNUTBY TÄTORT

SKALA 1:3000

2011-09-21



Läby samhälle

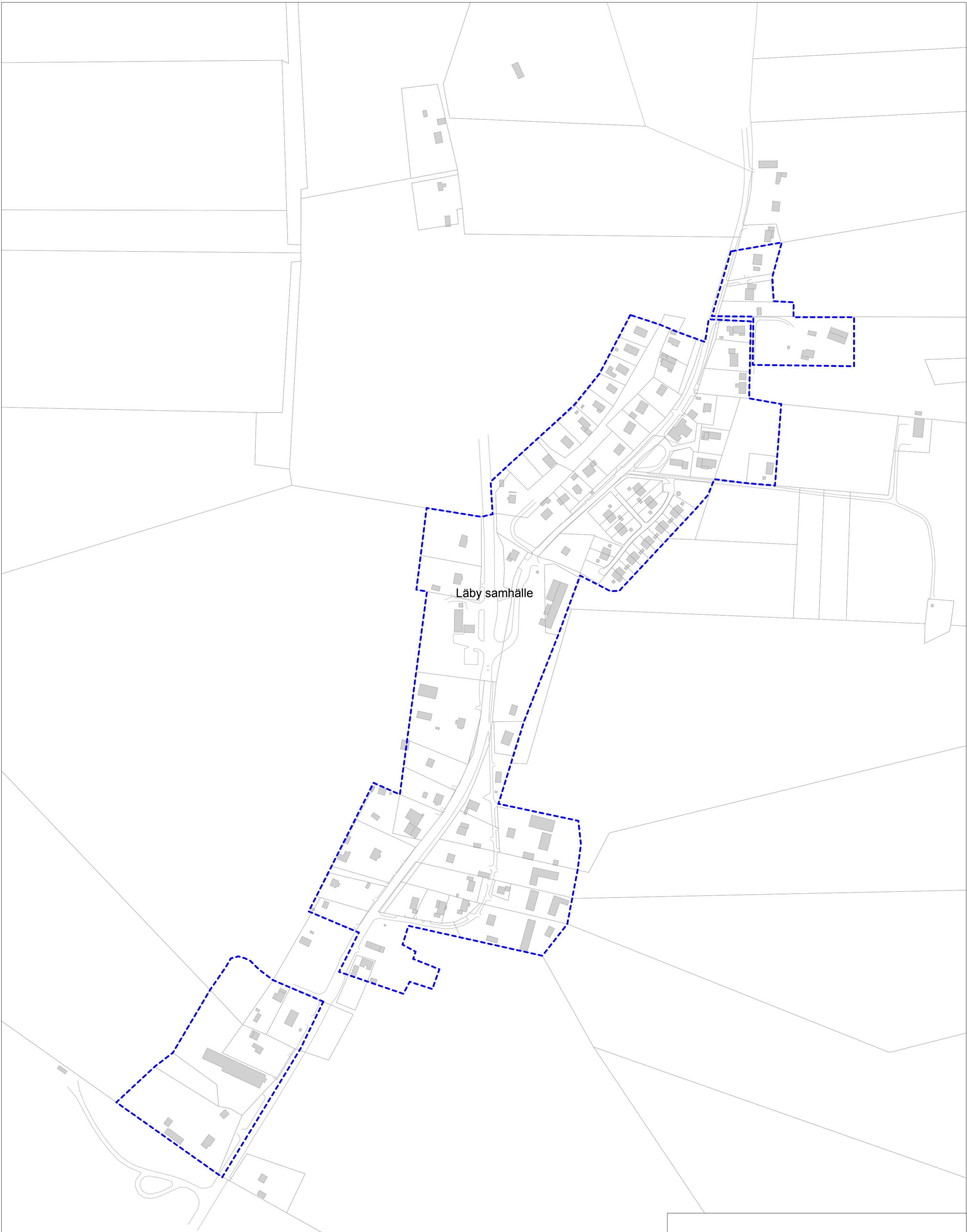
- SPILLVATTEN
- - - DAGVATTEN

FÖRSLAG  
VERKSAMHETSOMRÅDE  
DAG- OCH SPILLVATTEN

LÄBY SAMHÄLLE

SKALA: 1:3000

2011-09-21



Läby samhälle

FÖRSLAG  
VERKSAMHETSOMRÅDE - VATTEN  
LÄBY SAMHÄLLE

SKALA: 1:3000

2011-09-21



Lännaholm tätort

— SPILLVATTEN

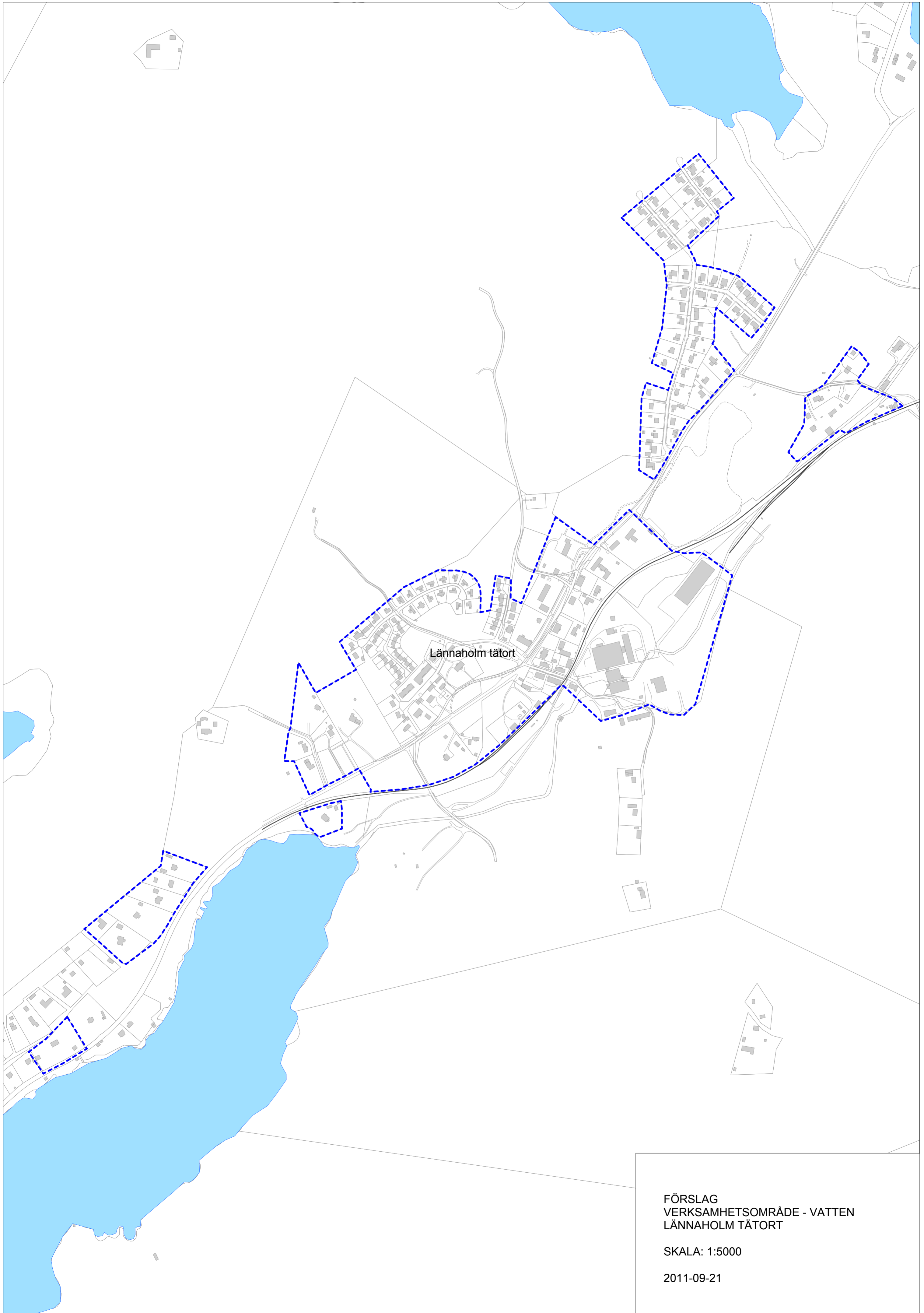
- - - DAGVATTEN

FÖRSLAG  
VERKSAMHETSOMRÅDE  
DAG- OCH SPILLVATTEN

LÄNNAHOLM TÄTORT

SKALA: 1:5000

2011-09-21



Länaaholm tätort

FÖRSLAG  
VERKSAMHETSOMRÅDE - VATTEN  
LÄNAAHOLM TÄTORT

SKALA: 1:5000

2011-09-21





Lövstalöt tätort

- SPILLVATTEN
- - - DAGVATTEN

FÖRSLAG  
VERKSAMHETSOMRÅDE  
DAG- OCH SPILLVATTEN

LÖVSTALÖT TÄTORT

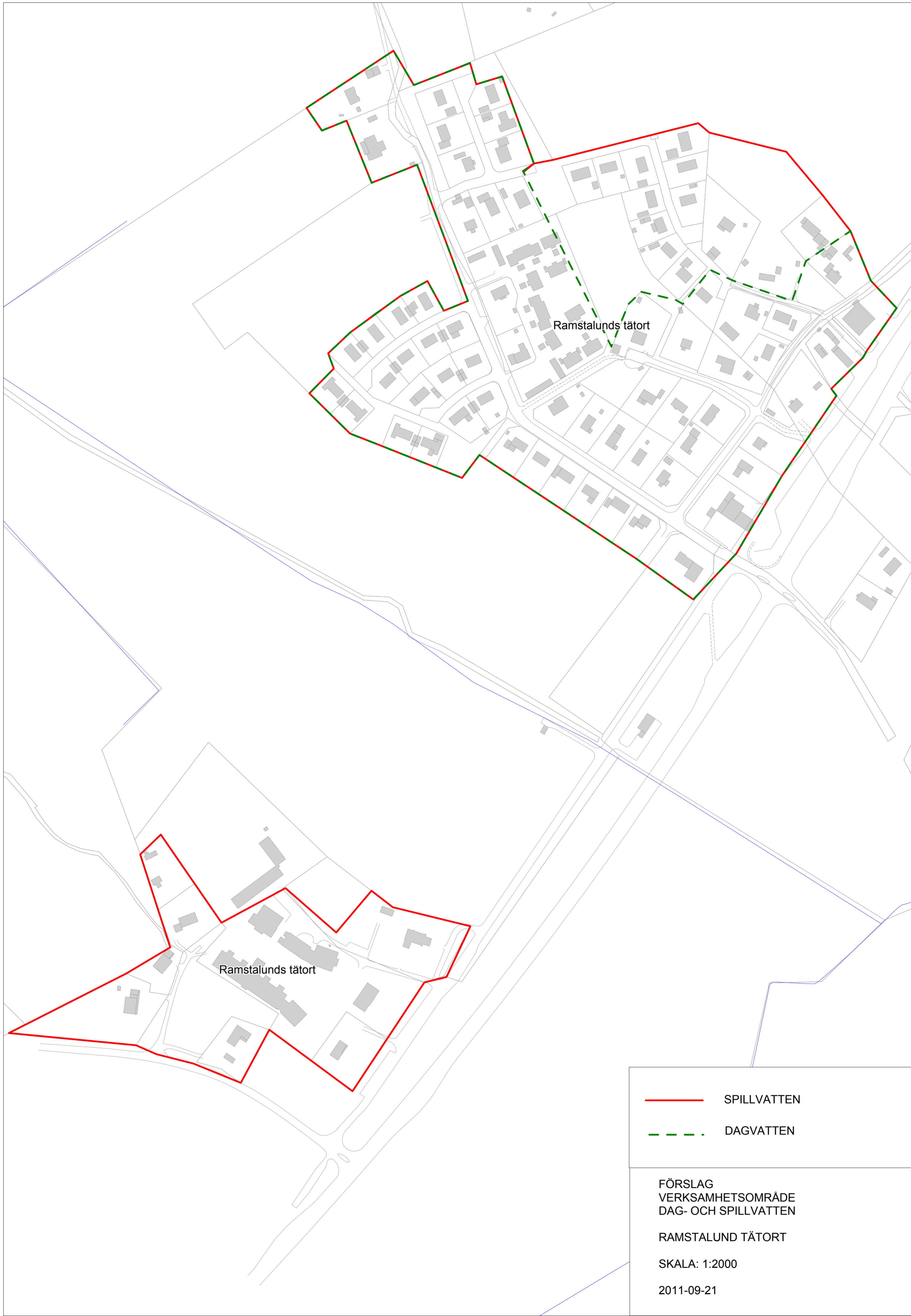
SKALA: 1:4000

2011-09-21



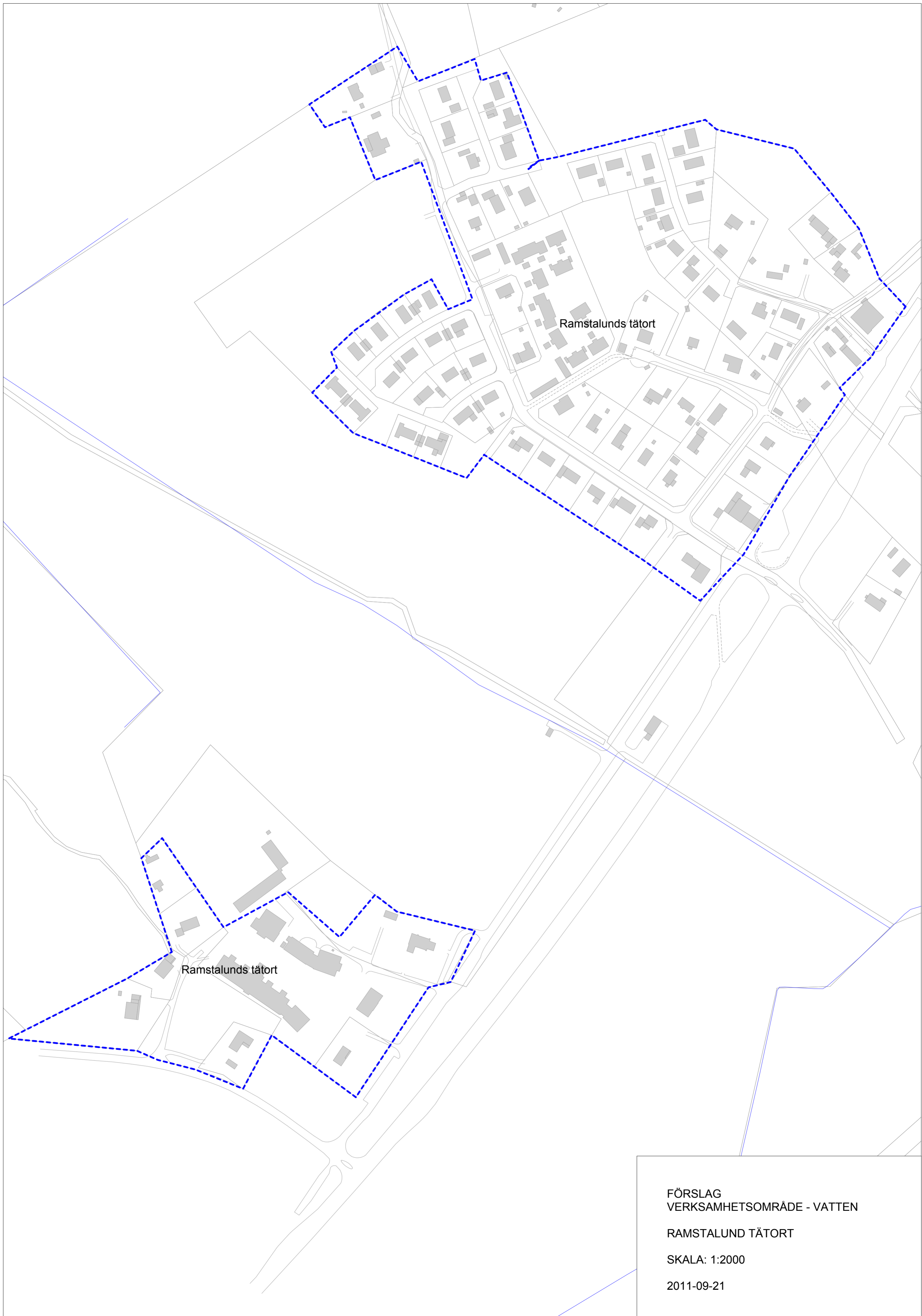
Löfstalöt tätort

FÖRSLAG  
VERKSAMHETSOMRÅDE - VATTEN  
LÖVSTALÖT TÄTORT  
SKALA: 1:4000  
2011-09-21



- SPILLVATTEN
- - - DAGVATTEN

FÖRSLAG  
VERKSAMHETSOMRÅDE  
DAG- OCH SPILLVATTEN  
  
RAMSTALUND TÄTORT  
  
SKALA: 1:2000  
  
2011-09-21



FÖRSLAG  
VERKSAMHETSOMRÅDE - VATTEN

RAMSTALUND TÄTORT

SKALA: 1:2000

2011-09-21



Rasbokil samhälle

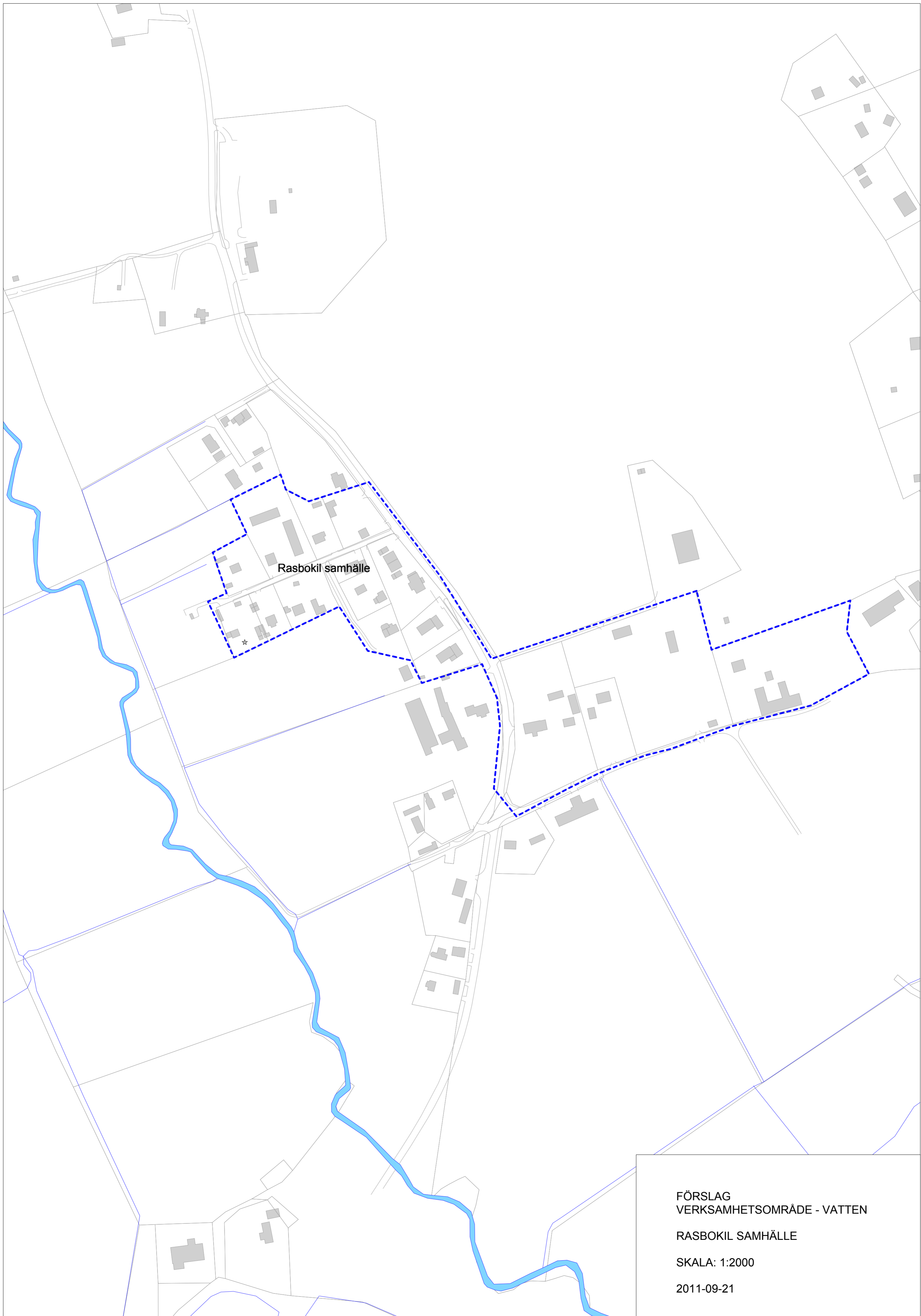
	SPILLVATTEN
	DAGVATTEN

FÖRSLAG  
VERKSAMHETSOMRÅDE  
DAG- OCH SPILLVATTEN

RASBOKIL SAMHÄLLE

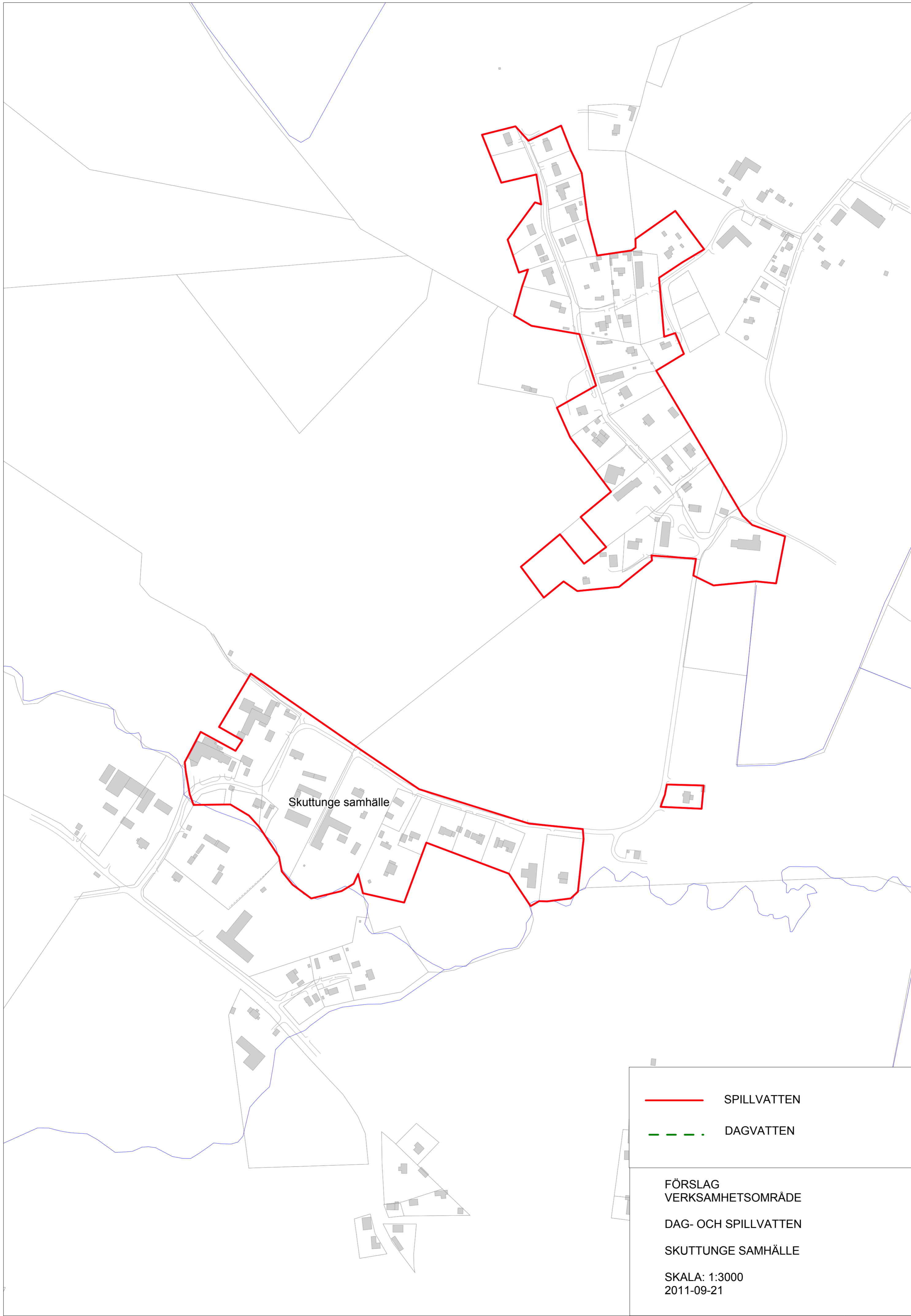
SKALA: 1:2000

2011-09-21



Rasbokil samhälle

FÖRSLAG  
VERKSAMHETSOMRÅDE - VATTEN  
RASBOKIL SAMHÄLLE  
SKALA: 1:2000  
2011-09-21



Skuttunge samhälle

— SPILLVATTEN

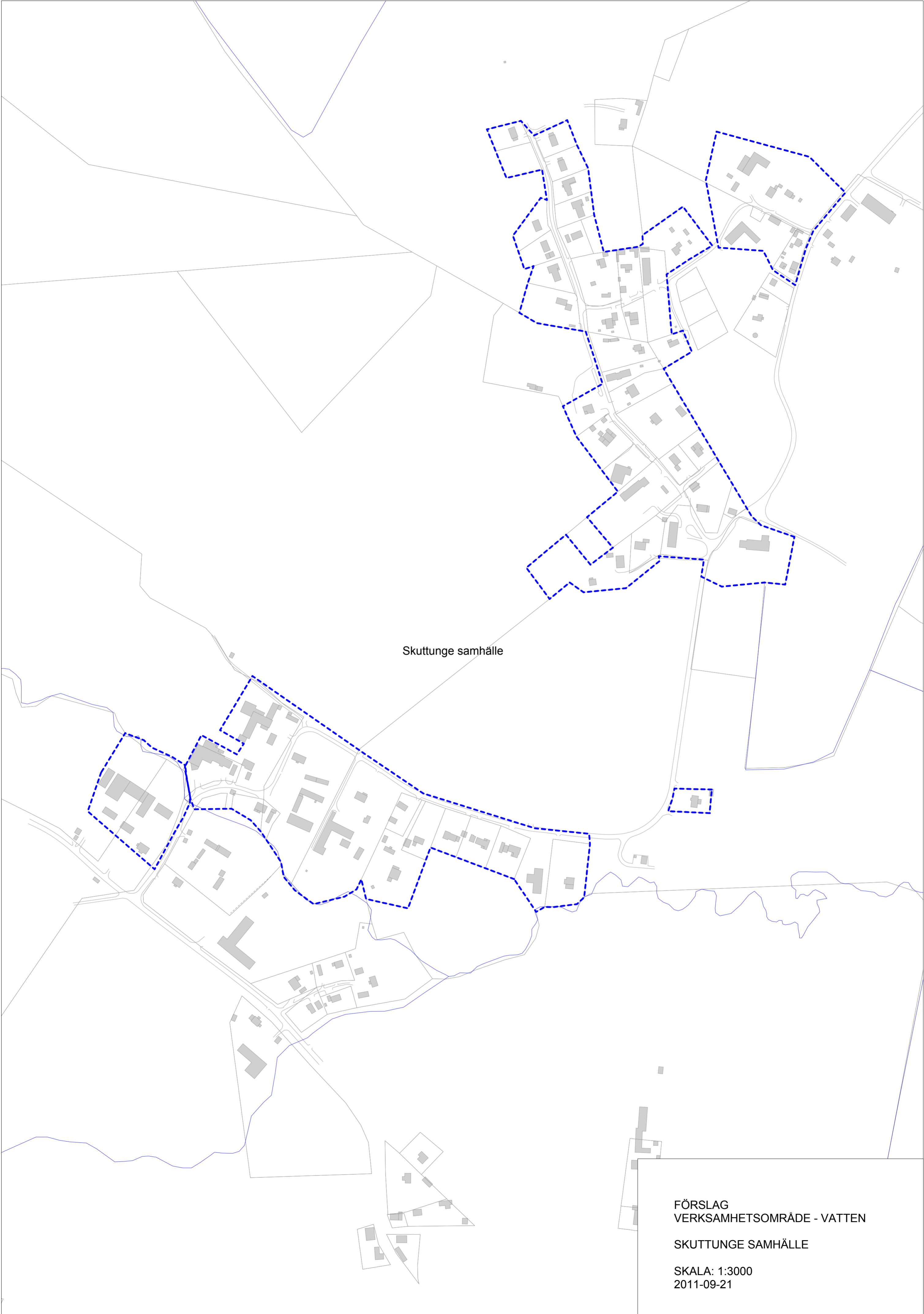
- - - DAGVATTEN

FÖRSLAG  
VERKSAMHETSOMRÅDE

DAG- OCH SPILLVATTEN

SKUTTUNGE SAMHÄLLE

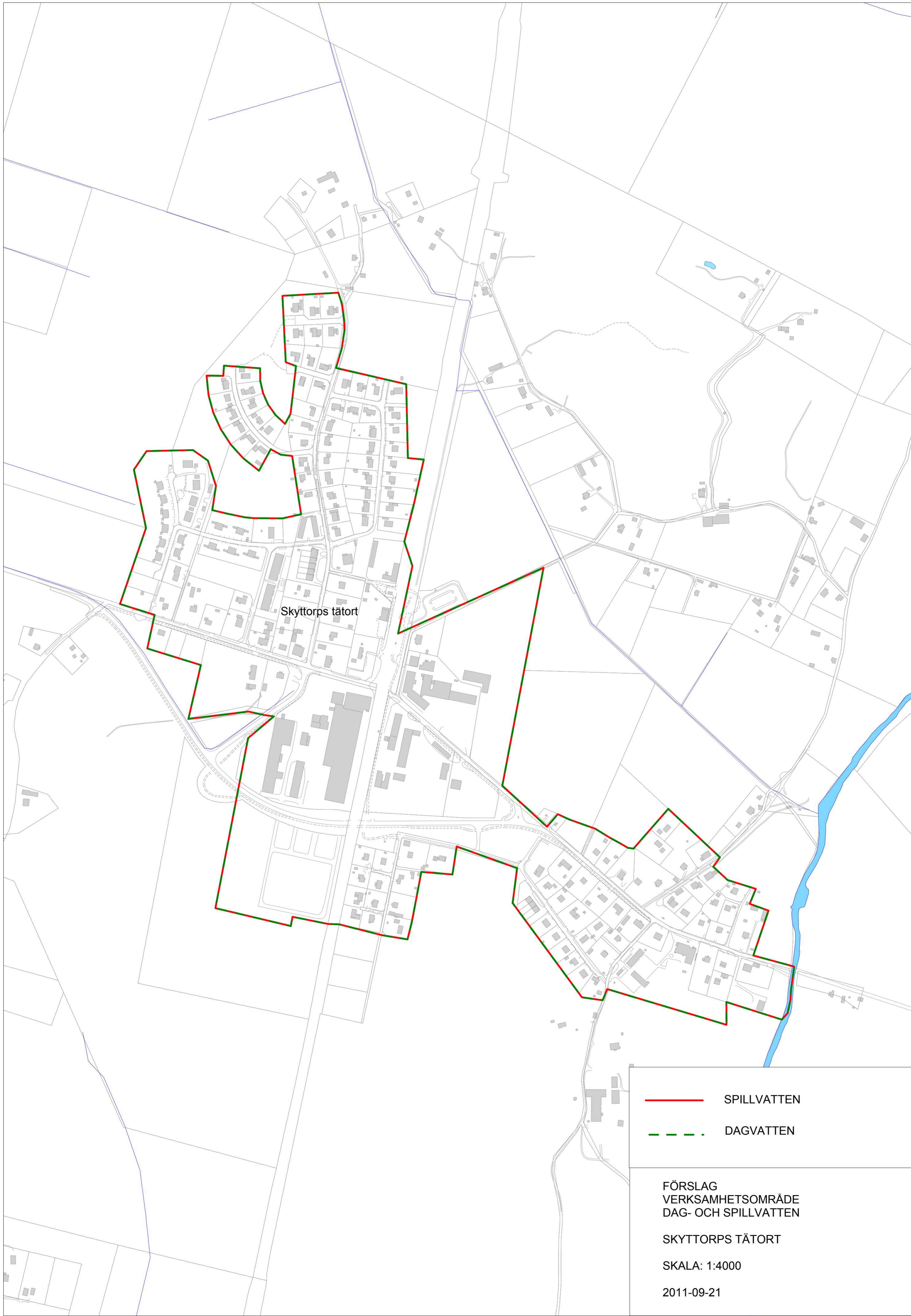
SKALA: 1:3000  
2011-09-21



Skuttunge samhälle

FÖRSLAG  
VERKSAMHETSOMRÅDE - VATTEN  
SKUTTUNGE SAMHÄLLE  
SKALA: 1:3000  
2011-09-21

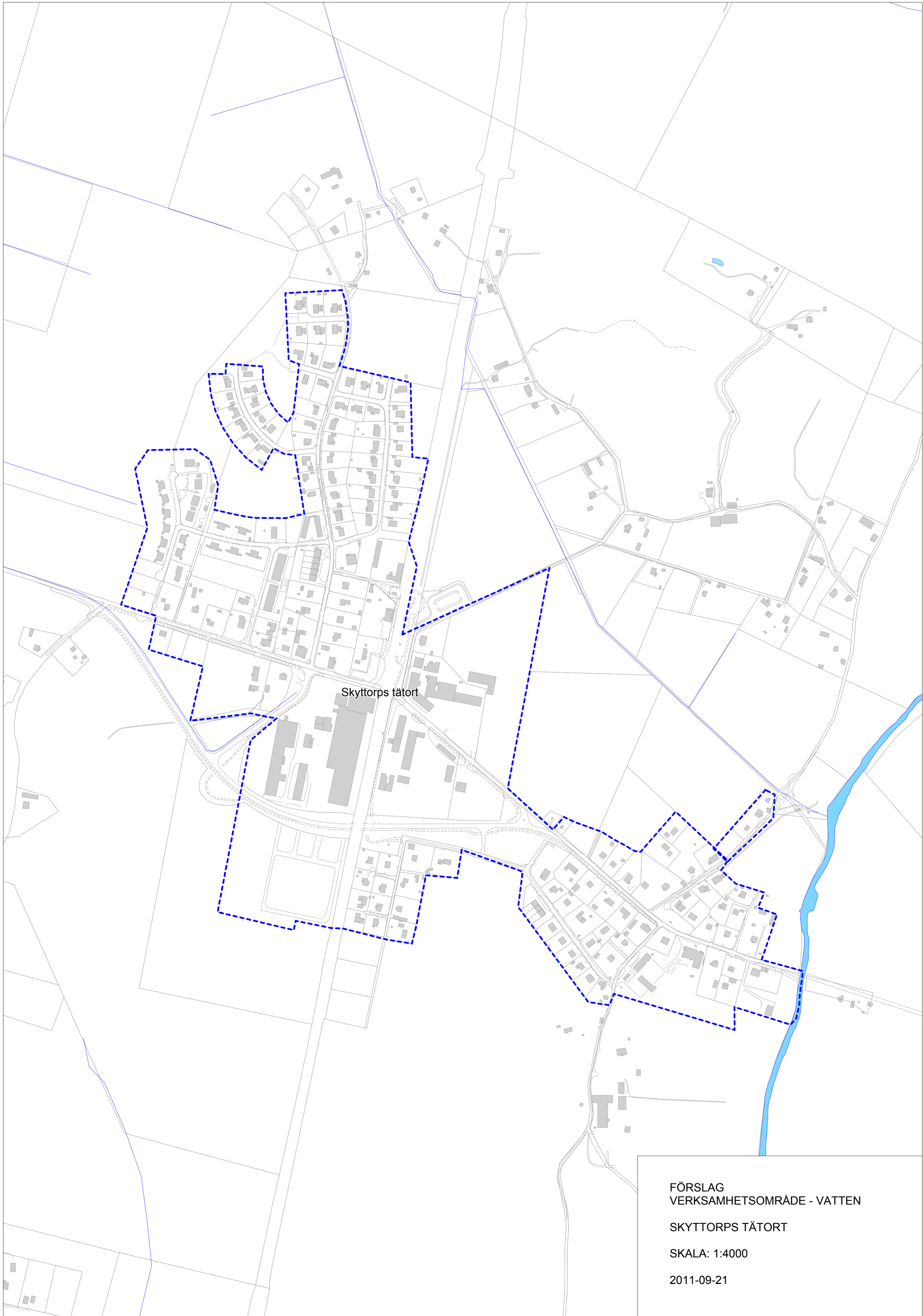




Skyttorps tätort

- SPILLVATTEN
- - - DAGVATTEN

FÖRSLAG  
VERKSAMHETSOMRÅDE  
DAG- OCH SPILLVATTEN  
SKYTTORPS TÄTORT  
SKALA: 1:4000  
2011-09-21



Skyttorps tätort

FÖRSLAG  
VERKSAMHETSOMRÅDE - VATTEN  
SKYTTORPS TÄTORT  
SKALA: 1:4000  
2011-09-21



Skölsta samhälle

— SPILLVATTEN

- - - DAGVATTEN

FÖRSLAG  
VERKSAMHETSOMRÅDE  
DAG- OCH SPILLVATTEN

SKÖLSTA SAMHÄLLE

SKALA: 1:3000

2011-09-21

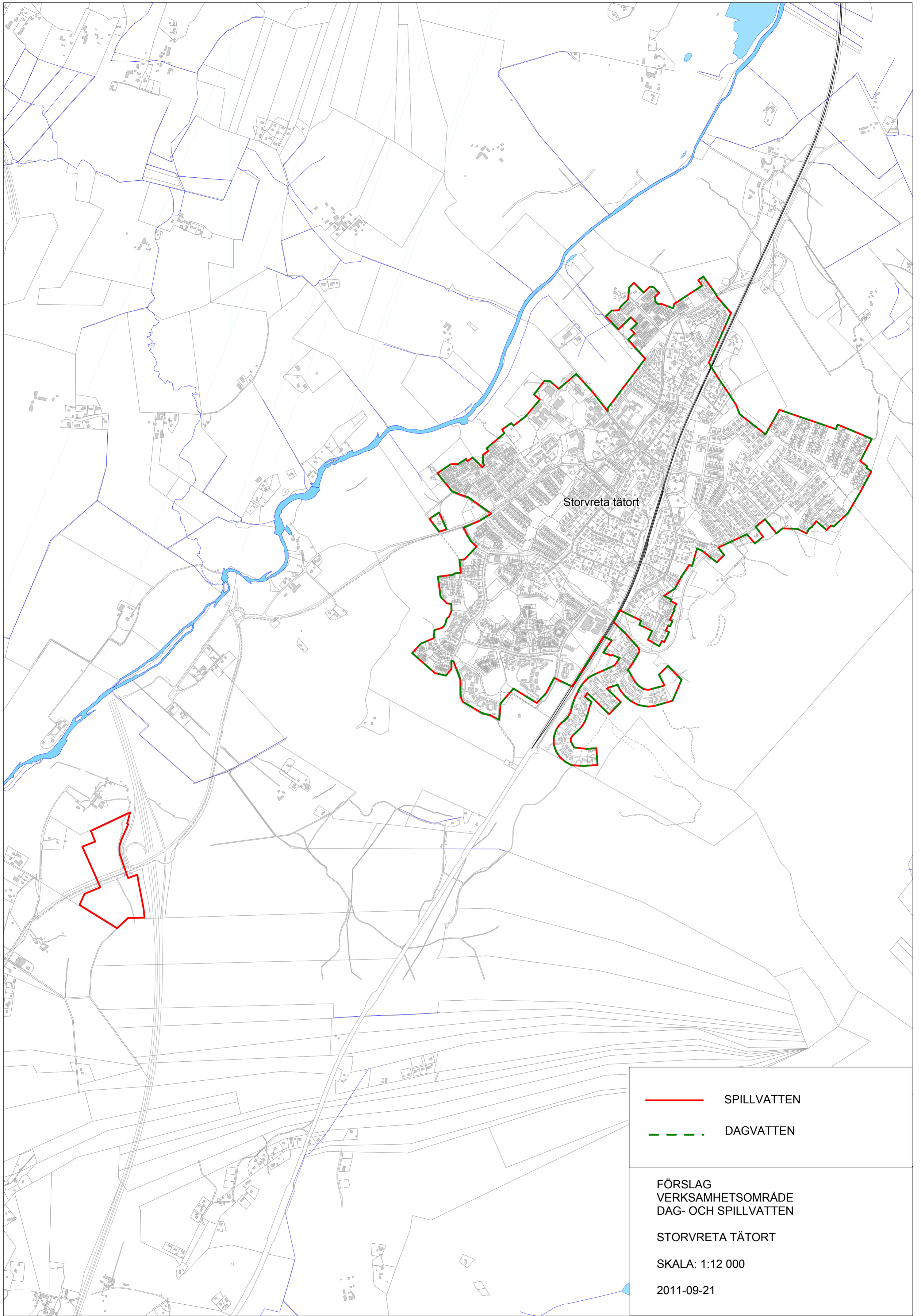


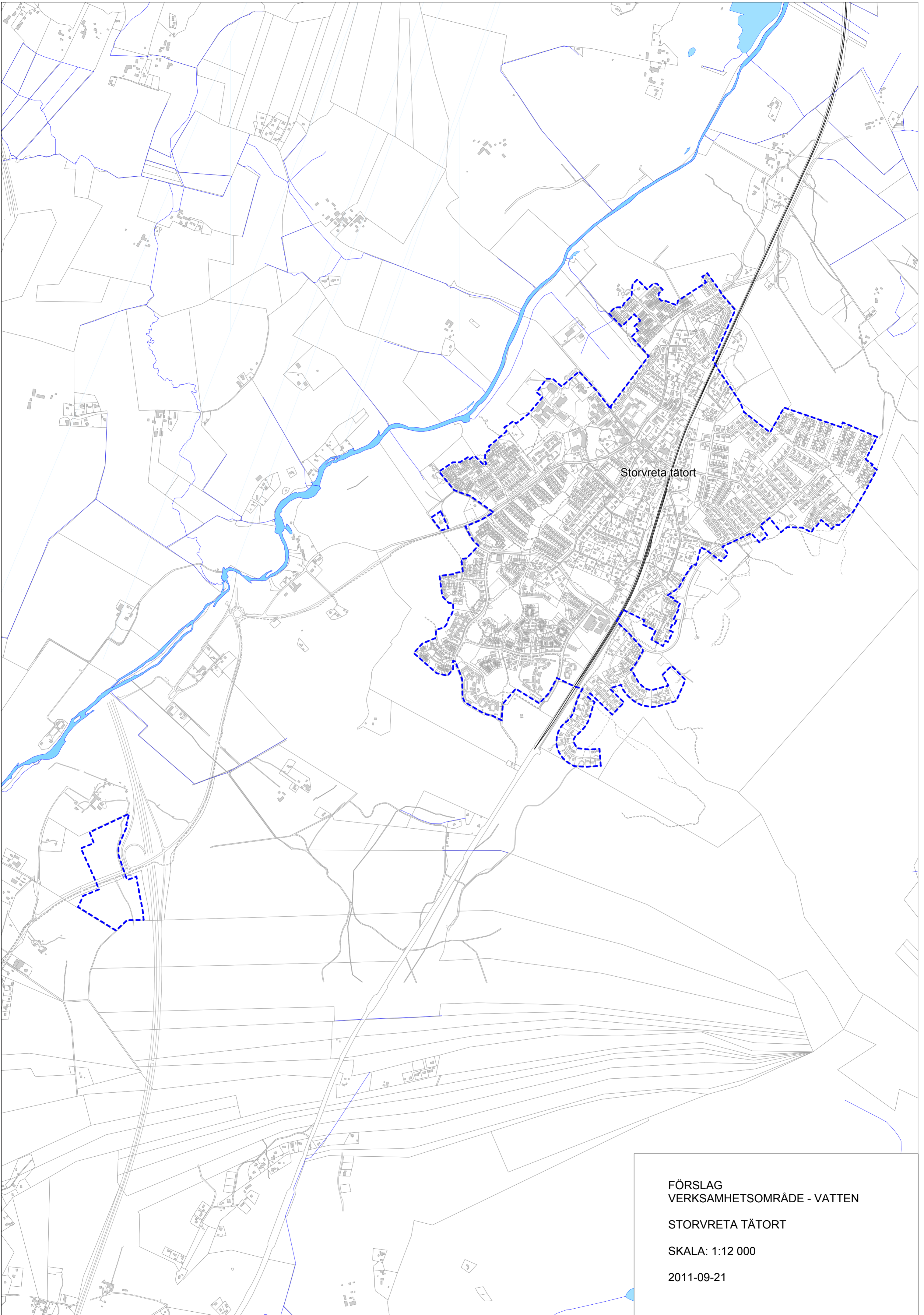
FÖRSLAG  
VERKSAMHETSOMRÅDE - VATTEN

SKÖLSTA SAMHÄLLE

SKALA 1:3000

2011-09-21





Storvreta tätort

FÖRSLAG  
VERKSAMHETSOMRÅDE - VATTEN

STORVRETA TÄTORT

SKALA: 1:12 000

2011-09-21



FÖRSLAG  
VERKSAMHETSOMRÅDE -  
SPILLVATTEN OCH DAGVATTEN

UPPSALA NORRA

SKALA 1:10 000  
2011-09-21

— SPILLVATTEN  
- - - DAGVATTEN



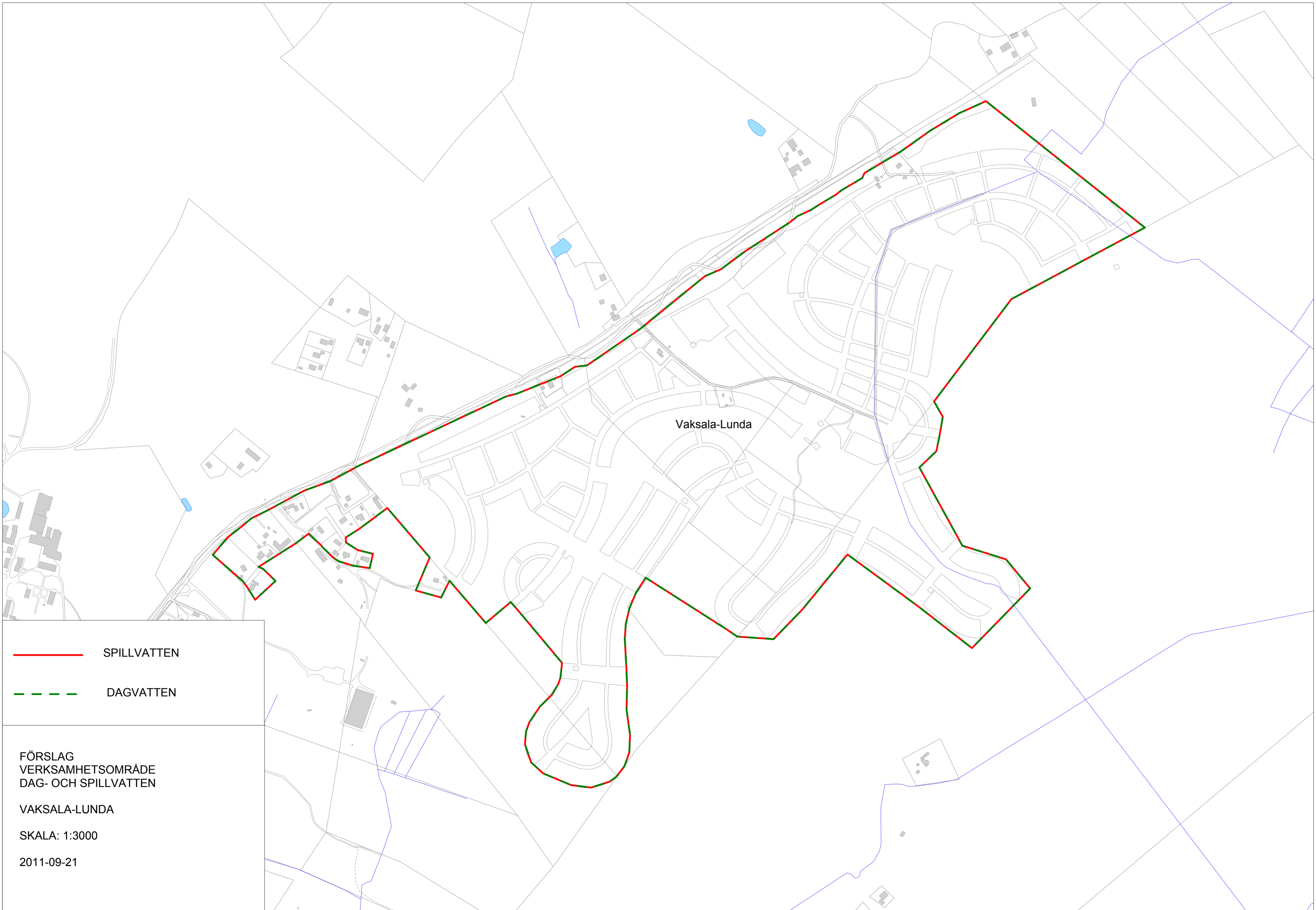
FÖRSLAG  
VERKSAMHETSOMRÅDE - VATTEN

UPPSALA NORRA

SKALA 1:10 000

2011-09-21





Vaksala-Lunda

— SPILLVATTEN

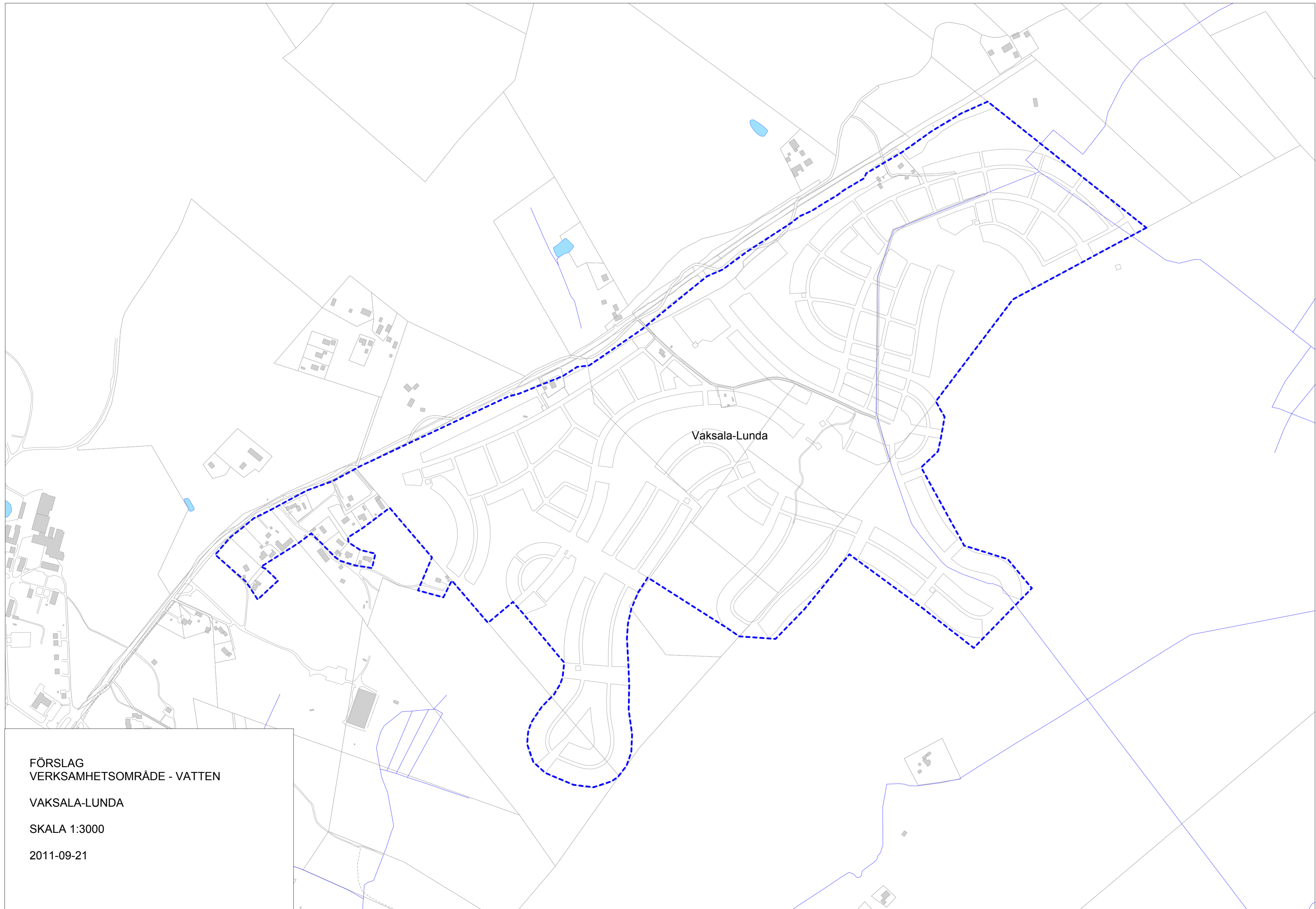
- - - DAGVATTEN

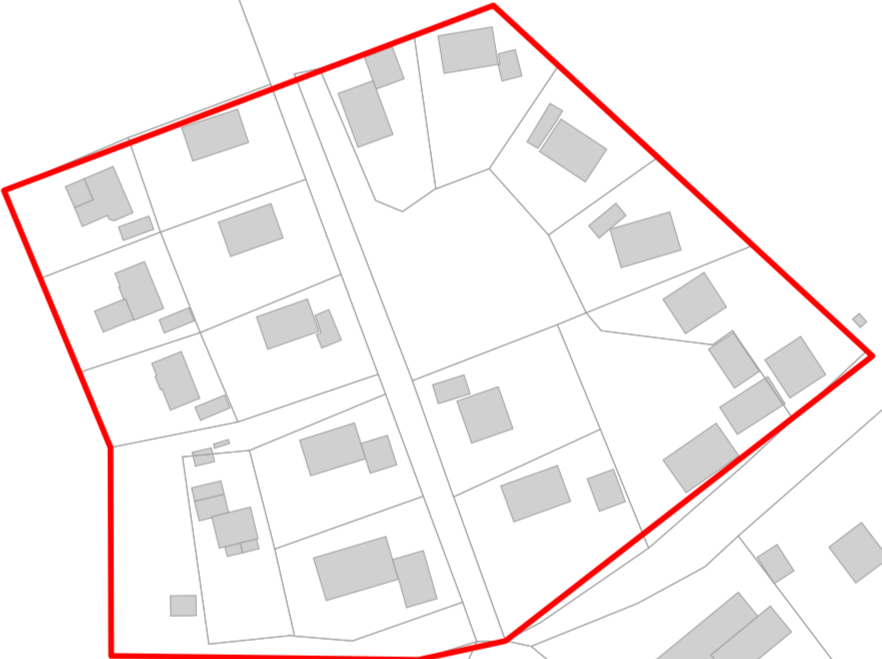
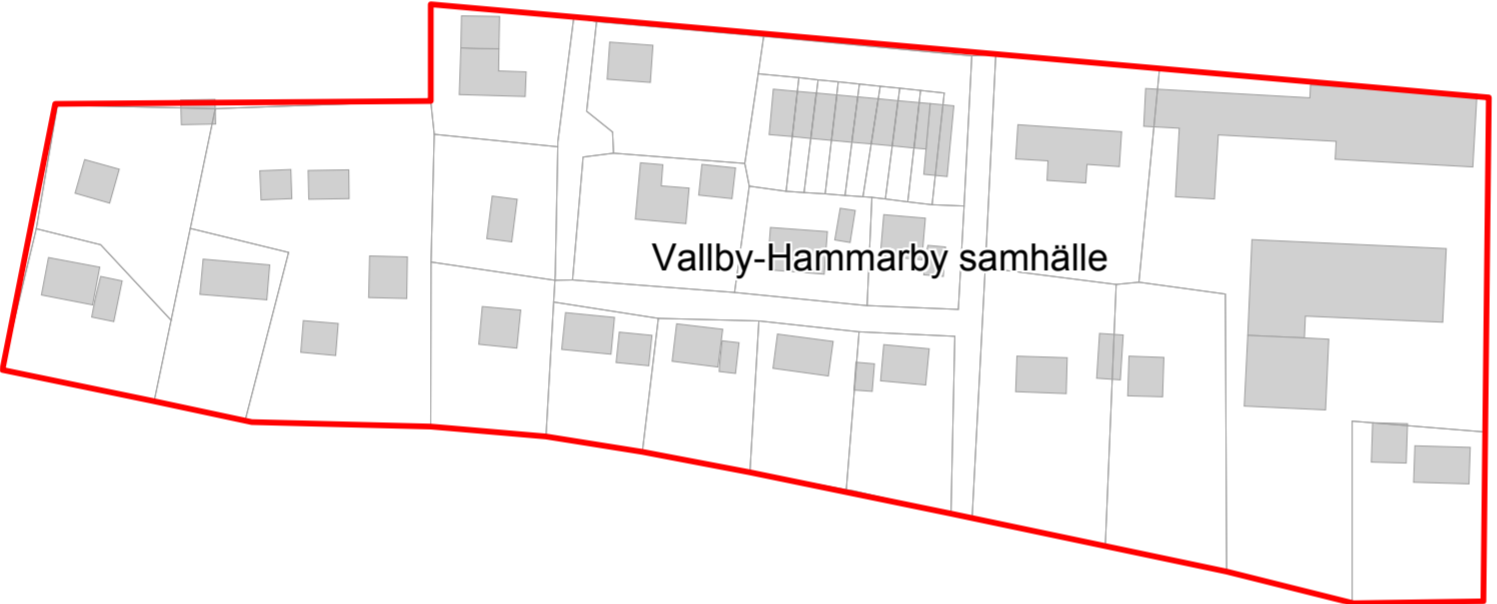
FÖRSLAG  
VERKSAMHETSOMRÅDE  
DAG- OCH SPILLVATTEN

VAKSALA-LUNDA

SKALA: 1:3000

2011-09-21





— SPILLVATTEN

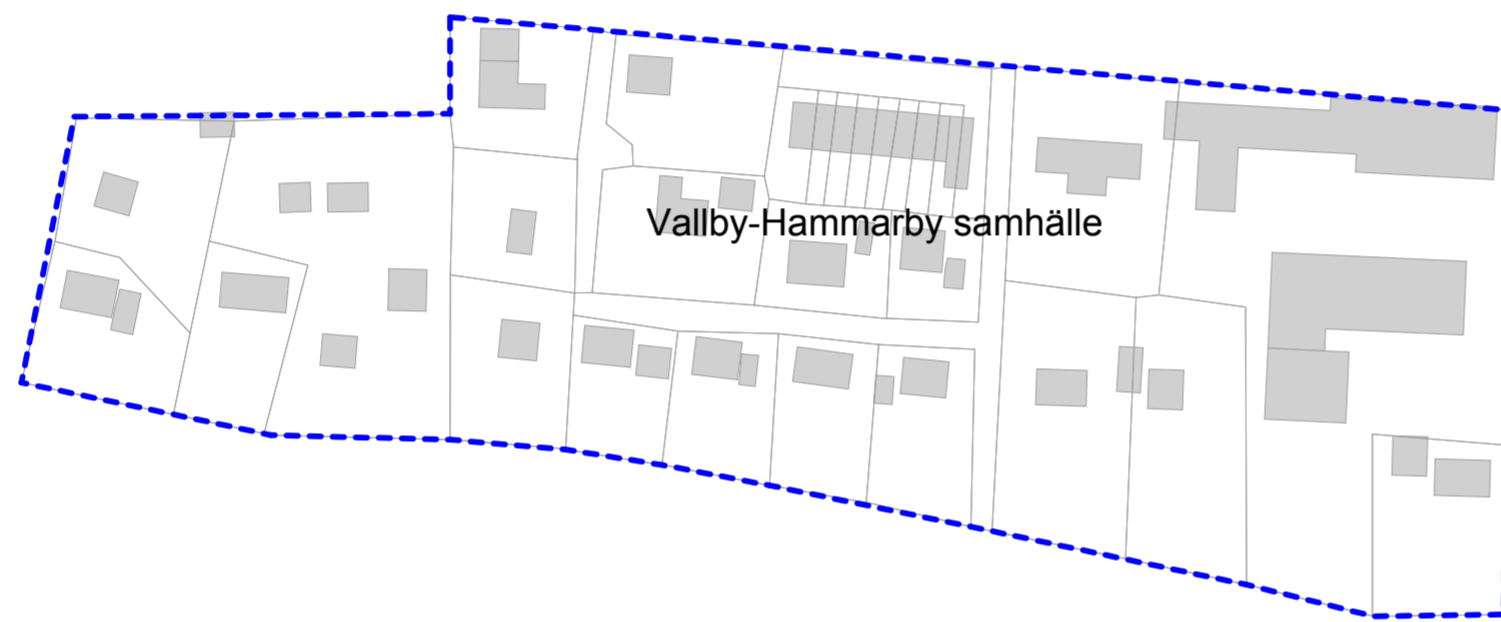
- - - DAGVATTEN

FÖRSLAG  
VERKSAMHETSOMRÅDE  
DAG- OCH SPILLVATTEN

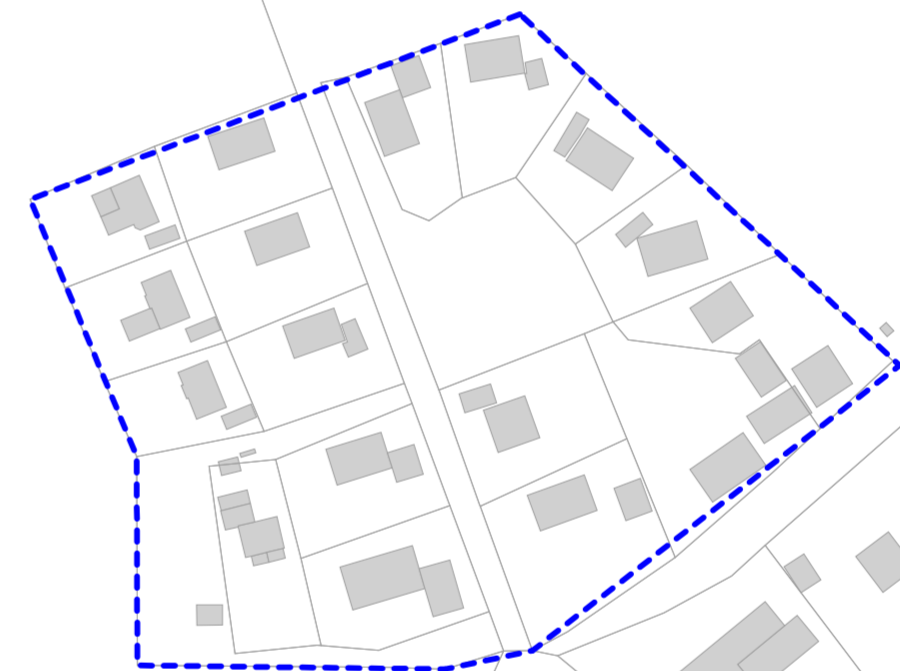
VALLBY-HAMMARBY SAMHÄLLE

SKALA: 1:2000

2011-09-21



Vallby-Hammarby samhälle

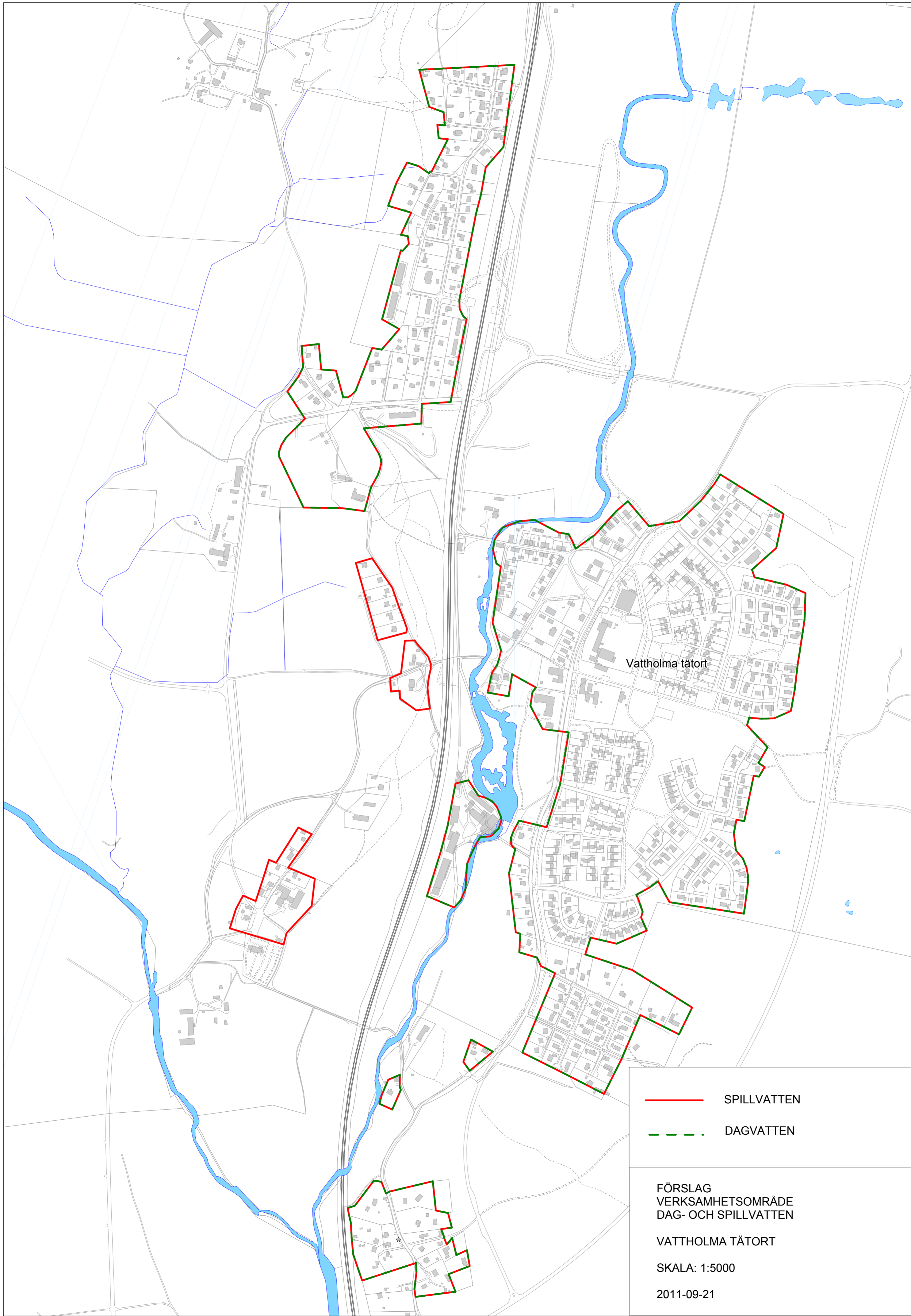


FÖRSLAG  
VERKSAMHETSOMRÅDE - VATTEN

VALLBY-HAMMARBY SAMHÄLLE

SKALA 1:2000

2011-09-21



Vattholma tätort

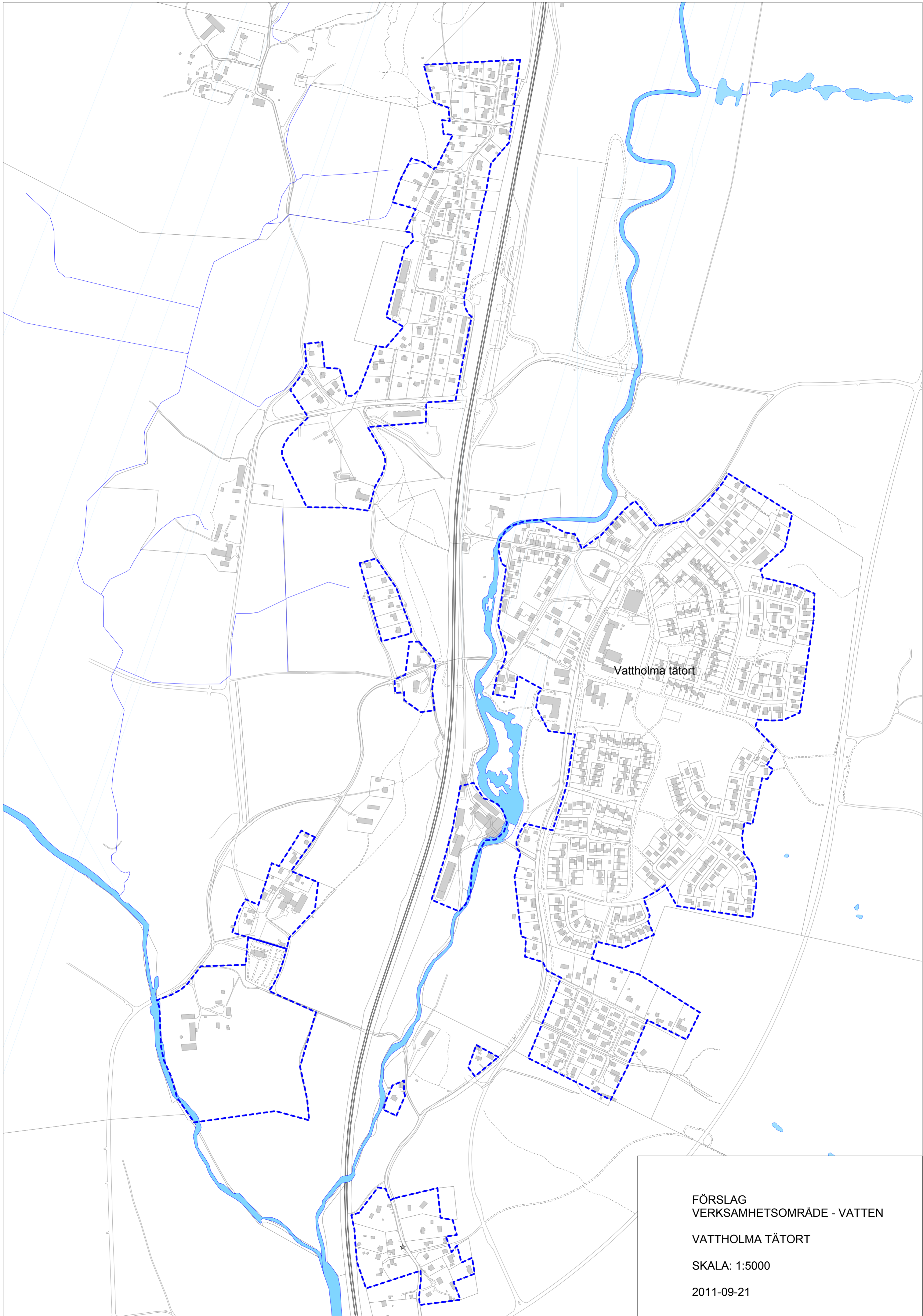
- SPILLVATTEN
- - - DAGVATTEN

FÖRSLAG  
VERKSAMHETSOMRÅDE  
DAG- OCH SPILLVATTEN

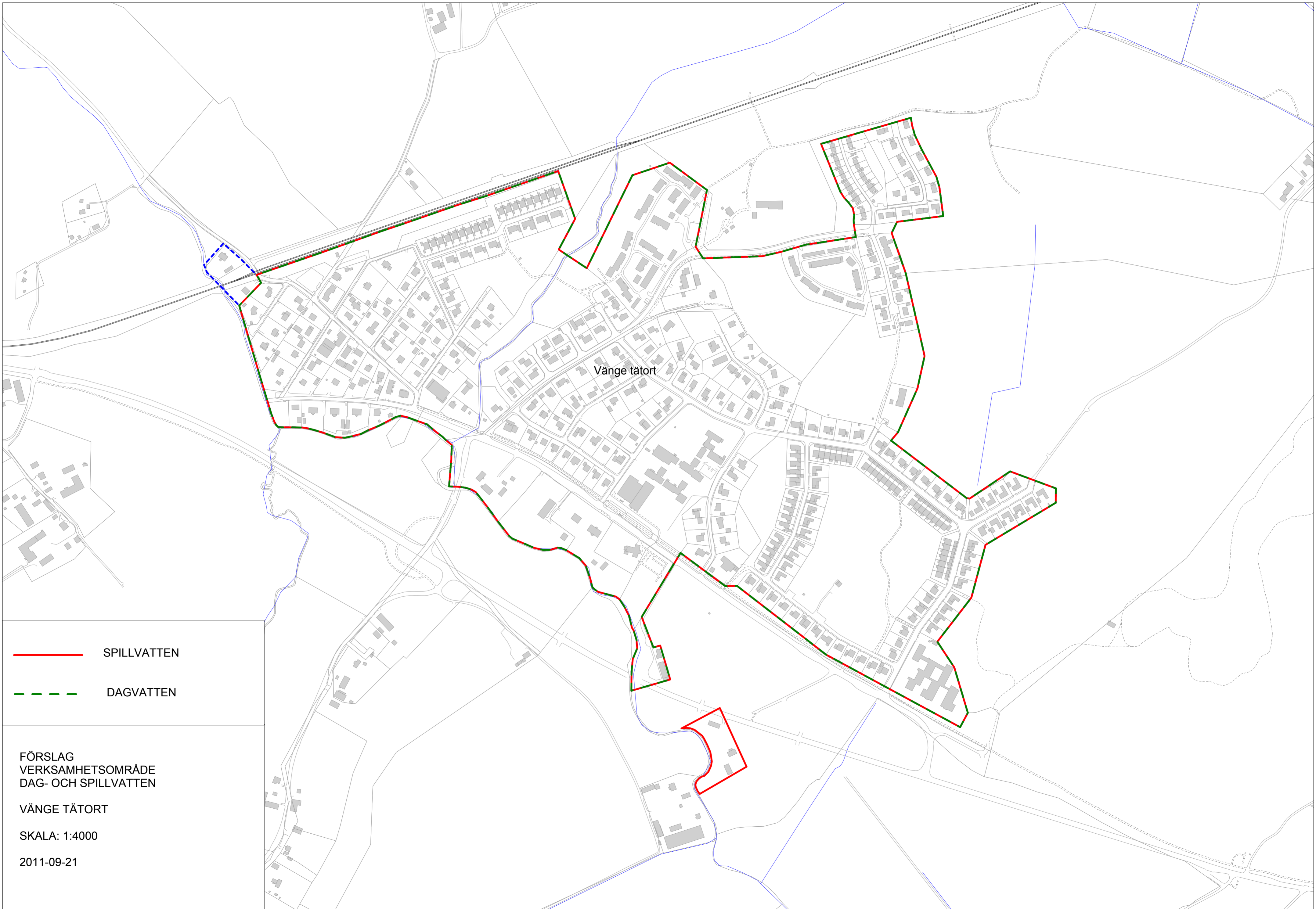
VATTHOLMA TÄTORT

SKALA: 1:5000

2011-09-21



FÖRSLAG  
VERKSAMHETSOMRÅDE - VATTEN  
VATTHOLMA TÄTORT  
SKALA: 1:5000  
2011-09-21



— SPILLVATTEN

- - - DAGVATTEN

FÖRSLAG  
VERKSAMHETSOMRÅDE  
DAG- OCH SPILLVATTEN

VÄNGE TÄTORT

SKALA: 1:4000

2011-09-21



FÖRSLAG  
VERKSAMHETSOMRÅDE - VATTEN

VÄNGE TÄTORT

SKALA 1:4000

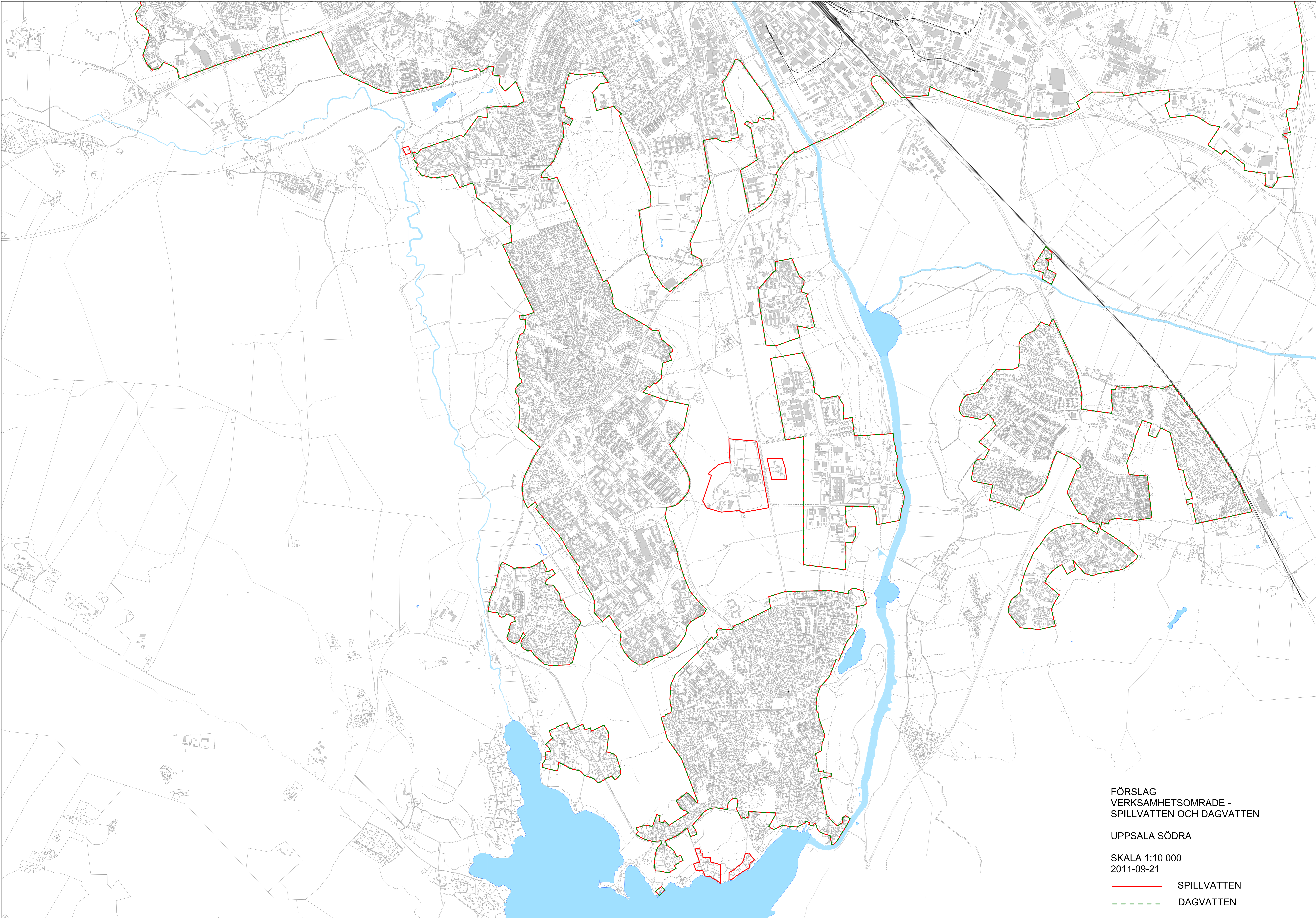
2011-09-21





**Teckenförklaring**  
Oversikt - Versamhetsområde

2011-10-17

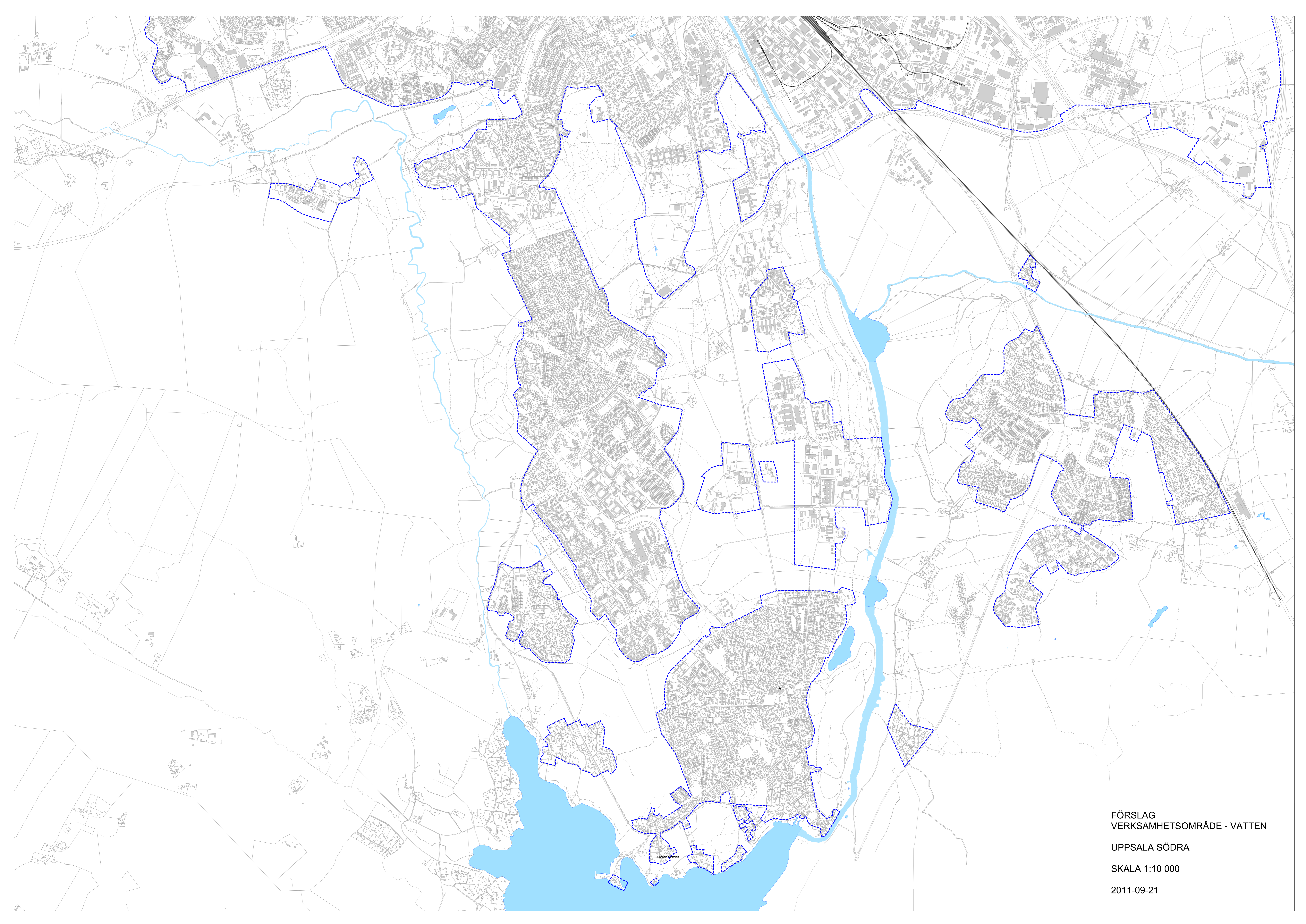


FÖRSLAG  
VERKSAMHETSOMRÅDE -  
SPILLVATTEN OCH DAGVATTEN

UPPSALA SÖDRA

SKALA 1:10 000  
2011-09-21

— SPILLVATTEN  
- - - DAGVATTEN



FÖRSLAG  
VERKSAMHETSOMRÅDE - VATTEN  
UPPSALA SÖDRA  
SKALA 1:10 000  
2011-09-21