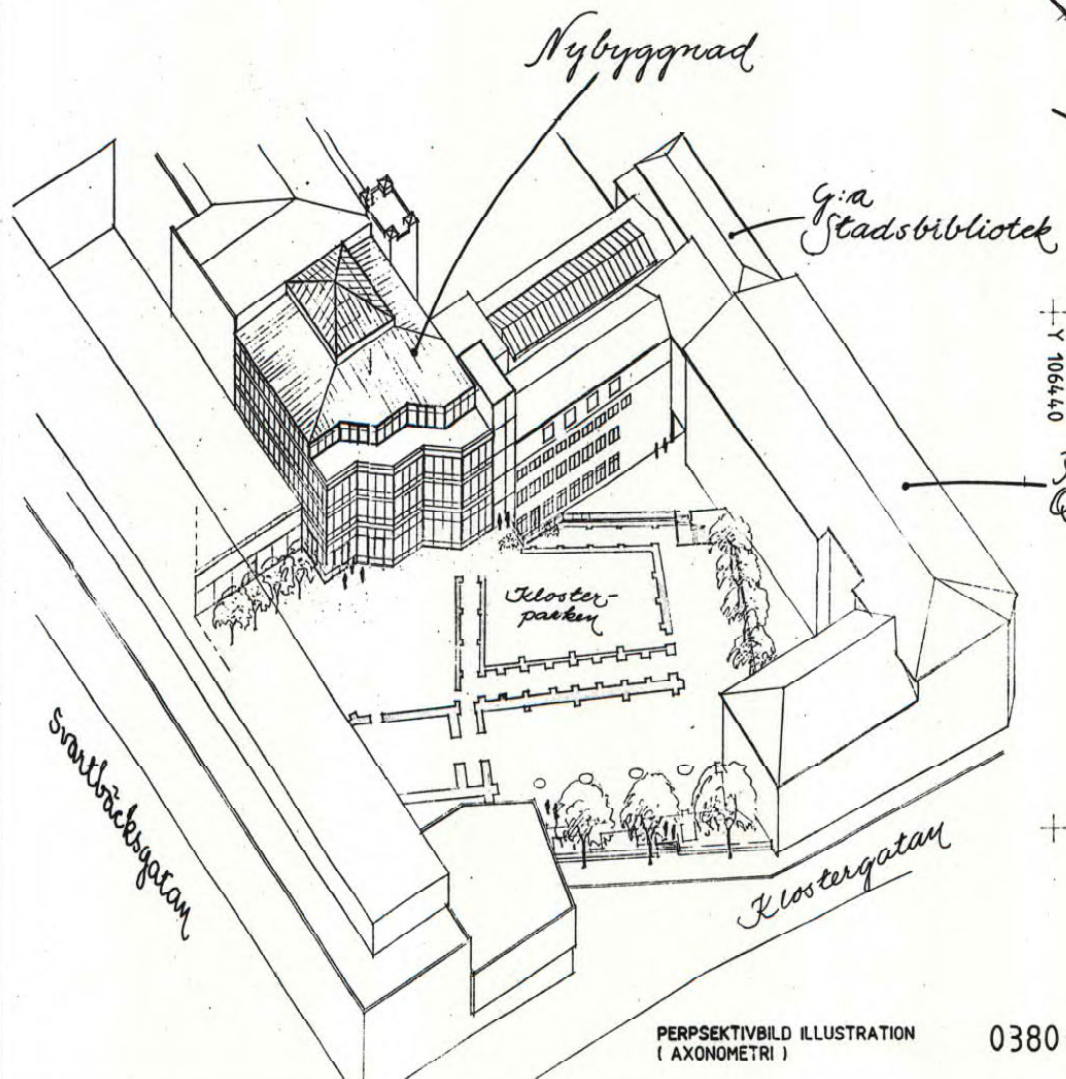
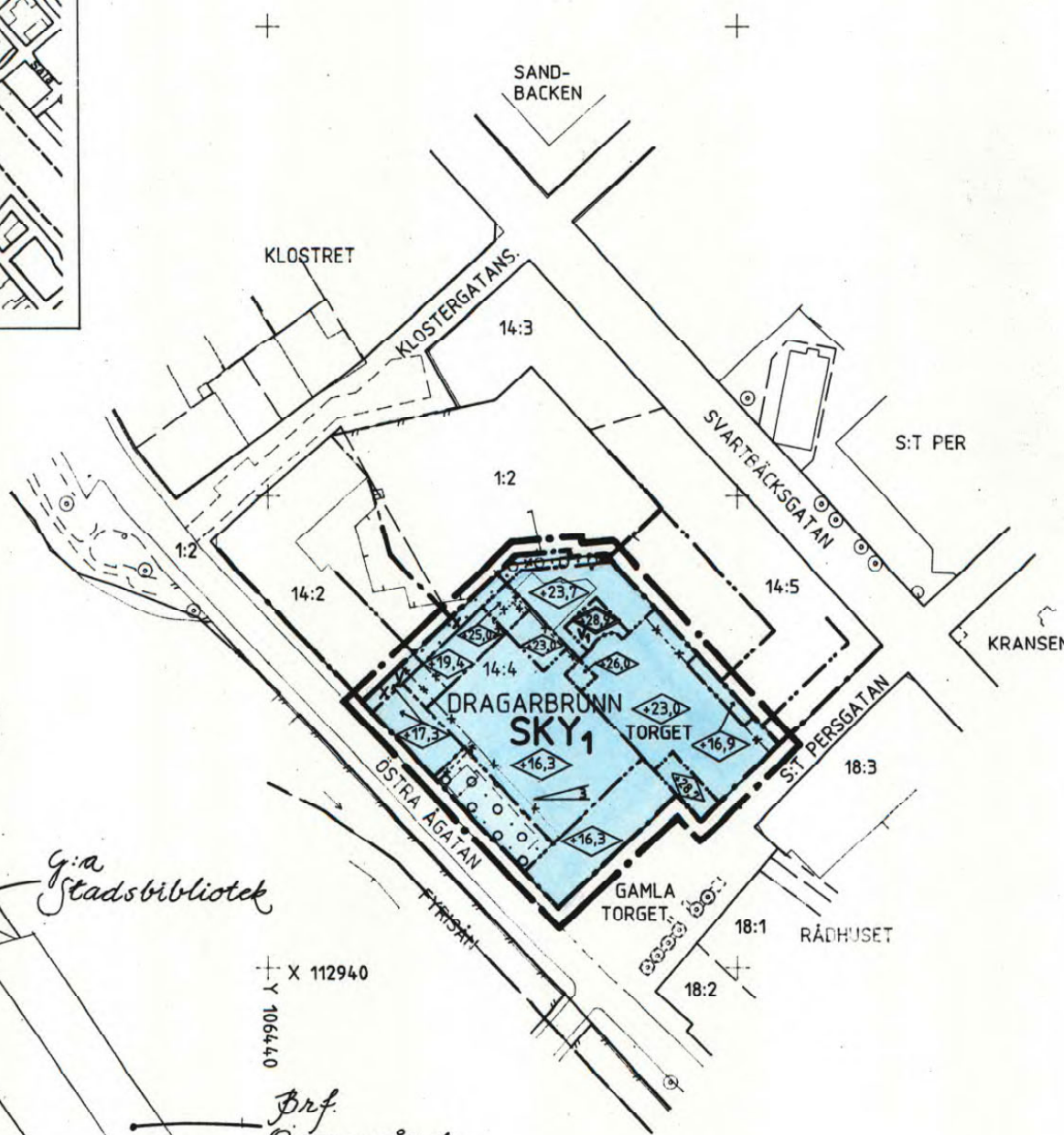


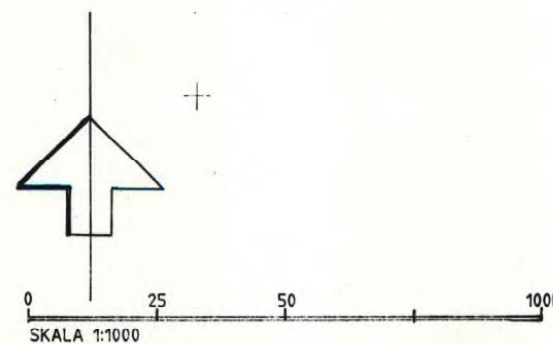
ORIENTERINGSKARTA skala 1:10 000

KOPIANS LIKHET MED ORIGINAL
BETYGAR
Agneta Forsström
AGNETA FORSSTRÖM



PERSEKTIVBILD ILLUSTRATION
(AXONOMETRI)

0380 - P 92 / 35



PLANBESTÄMMELSER

Följande gäller inom områden med nedanstående beteckningar.
Där beteckning saknas gäller bestämmelser inom hela planområdet.
Endast angiven användning och utformning är tillåten

GRÄNSBETECKNINGAR

- — — — Linje belägen 3m utanför planområdet
- — — — Användningsgräns
- — — — Egenskapsgräns
- — — — Utgående gränser

ANVÄNDNING AV MARK

- Kvartermark
SKY₁ Undervisning, kontor, idrott (bad)

BEGRÄNSNINGAR AV MARKENS BEBYGGANDE

- Marken får inte bebyggas
- Marken får byggas under med planterbart bjälklag
- x Marken skall vara tillgänglig för allmän gångtrafik
- y Marken skall vara tillgänglig för utfart från angränsande fastighet

UTFORMNING

- ◊ 0,0 Högsta byggnadshöjd i meter över nollplanet
- ◊ 0,0 Högsta totalhöjd i meter över nollplanet
- ◊ Största taklutning i grader
- v₁ Ljusskärm, våningarna 3-5

VÄRDEFULLA BYGGNADER

- q Värdefull miljö. Ändring av en byggnad får inte försvaga dess karaktär eller anpassning till omgivningen. Ny bebyggelse skall utformas med särskild hänsyn till omgivningens egenart. Byggnad får inte rivras. Beteckningen gäller inom hela planområdet

ADMINISTRATIVA BESTÄMMELSER

Planens genomförandetid är 10 år från och med dagen efter det att planen vunnit laga kraft

UPPLYSNINGAR

- Planhandlingen består av:
-- plankarta med bestämmelser och illustrationer
-- planbeskrivning med genomförandebeskrivning

ANTAGANDEHANDLING

- består av:
-- planhandling
-- fastighetsförteckning

ANTAGEN AV BN 1992-07-23
LAGA KRAFT 1992-08-15

DETALJPLAN FÖR
DEL AV KV. TORGET
UPPSALA KOMMUN

Dp 34E

UPPRÄTTAD I MAJ 1992

Stig Ahlgren
STIG AHLGREN
BYGGLOVARKITEKT

Lars-Göran Wänström
LARS-GÖRAN WÄNSTRÖM
PLANINGENJÖR