

Handläggare  
Anderson Tomas

Datum  
2017-08-24

Diarienummer  
KSN-2017-2718

Kommunstyrelsen

## **Översyn av valkretsar och valdistrikt inför de allmänna valen 2018**

### **Förslag till beslut**

Kommunstyrelsen föreslår kommunfullmäktige besluta

**att** föreslå länsstyrelsen att Uppsala kommun ska utgöra en valkrets i de allmänna valen 2018, samt

**att** föreslå länsstyrelsen besluta om valdistriktssindelning i Uppsala kommun i enlighet med valnämndens förslag.

### **Ärendet**

Inför de allmänna valen 2018 har en översyn av valkretsar och valdistrikt i Uppsala kommun genomförts. Länsstyrelsen beslutar om indelningen på förslag av kommunfullmäktige. Indelningen i valkretsar ska beslutas av kommunfullmäktige senast den 31 oktober året före det år då den nya indelningen ska gälla. Beslutet ska fastställas av länsstyrelsen senast den 1 december året innan valet.

Sedan föregående val 2014 har en ny vallag trätt i kraft samtidigt som kommunens befolkningsutveckling varit kraftig. Då krav på indelning i kretsar inte längre föreligger med den nya lagen föreslås Uppsala kommun indelas i en valkrets.

Sammanlagt föreslås Uppsala kommun indelas i 161 valdistrikt inför de allmänna valen 2018. Fyra nya valdistrikt föreslås jämfört med tidigare valindelning. Ett antal valdistrikt med få röstberättigade har slagits samman till större distrikt. Med det föreslås sju distrikt tas bort. Antalet mandat i kommunfullmäktige förutsätts vara oförändrat 81.

### *Beredning*

Förslaget till valindelning har beretts av kommunledningskontoret. Ett förslag behandlades vid valnämndens sammanträde den 20 april. Nämnden beslutade att återremittera ärendet till kommunledningskontoret och gav uppdrag till förvaltningen att undersöka förutsättningarna

att minska antalet valdistrikt och pröva valdistriktsindelningens hållbarhet inför EU-parlamentsvalet 2019.

Vid valnämndens sammanträde den 18 maj beslutade nämnden att föreslå en indelning i valdistrikt till kommunstyrelsen och kommunfullmäktige. Nämnden beslutade även att överlämna frågan om kommunens indelning i valkretsar till kommunstyrelsen för fortsatt beredning. Mot beslutet att överlämna frågan om valkretsindelning **reserverade** sig ledamöterna från (L) och (M) till förmån för eget yrkande, att nämnden skulle lämna ett förslag till beslut i frågan om valkretsar. Protokollsutdrag återges som **bilaga 1**.

### *Föredragning*

Den 26 november 2014 beslutade riksdagen om ändringar i regeringsformen och i vallagen (2005:837) som påverkar hur mandat fördelas och val ska genomföras. Ändringarna markerade ett slut på en process som startade 2011 och som har inneburit omfattande förändringar i vallagen och andra författningar med bestämmelser som rör val och folkomröstningar. De nya reglerna ska tillämpas för första gången vid de allmänna valen 2018.

En utgångspunkt för förändringarna i vallagen har varit en strävan efter ökad proportionalitet. Av betydelse för kommunens valindelning är att det tidigare kravet på minst två valkretsar i kommuner med över 24 000 röstberättigade tagits bort.

I kommuner som har två eller fler valkretsar införs utjämningsmandat om en tiondel av fullmäktigemandaten, som då fördelas proportionellt efter partiernas antal röster i hela kommunen. Den tar bort valkretsarnas betydelse för mandatfördelningen. Hade den nya vallagen tillämpats 2014 på Uppsala kommuns tre kretsar skulle resultatet blivit samma mandatfördelning som om kommunen hade haft en valkrets. Tre mandat skulle då ha tillfallit andra partier än vad som blev det faktiska resultatet.

I kommuner med flera kretsar införs en spärr om 3 procent av rösterna för partier att ingå i mandatfördelningen. I kommuner som utgör en valkrets är spärren satt till 2 procent i den nya vallagen. Om kommunen utgörs av en valkrets 2018 blir följderna en lägre tröskel för mindre partier att få mandat i kommunfullmäktige.

Med en valkrets kan möjligheten att bli personvald påverkas jämfört med om kommunen är indelad i flera valkretsar. För att en kandidat ska kunna få ett mandat genom personvalet måste minst 5 procent av ett partis väljare i en valkrets kryssa kandidaten. Med hela kommunen som en valkrets krävs således ett större antal röster än tidigare.

Utgångspunkten från lagsstiftaren har varit en valkrets per kommun och en valkrets torde förenkla valadministrationen. En fortsatt valkretsindelning kräver underhåll och avvägningar i kommande val för att hålla en fortsatt jämn fördelning av de röstberättigade mellan kretsarna.

### *Valdistrikt*

Ett valdistrikt ska enligt vallagen innehålla mellan 1 000-2 000 röstberättigade, men får omfatta färre eller fler röstberättigade om det finns särskilda skäl.

Förslaget till ny valdistriktsindelning har haft två huvudsakliga utgångspunkter, dels att hantera kommunens ökande folkmängd och dels att minska antalet distrikt som har få röstberättigade i Uppsala stad.

Uppsala kommun har haft en kraftig befolkningstillväxt de senaste åren. Antalet röstberättigade i kommunen var enligt Valmyndigheten cirka 4 700 fler den 1 mars 2017 jämfört med vid valet 2014. Enligt kommunens befolkningsprognos förväntas antalet personer 18 år och äldre öka med i genomsnitt cirka 3 000 årligen under åren 2017-2019.

Uppsala kommun har jämförelsevis många och små valdistrikt sett mot andra större kommuner. Den valdistriktsindelning som beslutades 2014 bedöms därför kunna rymma befolkningstillväxten fram till valen 2018 och 2019 med några undantag. De växande områdena Lindbacken och Rosendal föreslås indelas i egna valdistrikt och Kungsängens tidigare två valdistrikt har gjorts om till fyra.

I Länsstyrelsen Uppsala läns beslut om fastställande av valindelningen 2014 förutsatte länsstyrelsen att kommunen skulle göra en översyn inför valen 2018 om antalet röstberättigade i några av de mindre distrikten i Uppsala stad inte ökade som förväntat.

Några distrikt i staden har inte mer än omkring 600 röstberättigade och har inte bedömts ha förutsättningar att kunna växa i någon större utsträckning. Det har föranlett sammanslagningar och gränsförskjutningar i bland annat Innerstaden, Svartbäcken och Flogsta. Med förändringarna har sex distrikt tagits bort. De nya distrikt som bildats förväntas ha över 1 000 personer 18 år och äldre vid valen.

Vissa distrikt med jämförelsevis liten eller stor förväntad folkmängd 2018 har lämnats oförändrade. I dessa fall har behovet av att följa utfallen av exploateringar och hur den kraftiga befolkningstillväxten fördelar sig motiverat en försiktighetsprincip för att senare kunna göra en mer långsiktigt stabil indelning. Valnämnden kan vid behov förstärka bemanningen vid vallokaler där antalet röstberättigade blir större än förväntat när röstlängden upprättas i augusti 2018.

Förslaget innehåller därutöver rättningar och mindre justeringar. Gränser har exempelvis förskjutits för att göra utrymme för kommande nybyggnation och justeringar gjorts för att hantera ny bebyggelse på eller nära distriktsgränser. Förslaget till ny indelning framgår av kartor ärendets **bilaga 2**.

Av ärendets **bilaga 3** framgår antalet röstberättigade per valdistrikt och valkrets 1 mars 2017 och det förväntade antalet folkbokförda 18 år och äldre i december 2018 beräknad utifrån kommunens befolkningsprognos. Av bilagan framgår också förändringar gentemot föregående distriktsindelning med kommentarer.

Förtidsröstningen har ökat de senaste valen. I föregående val var 40 procent av de avgivna rösterna förtidsröster, att ställas mot 28 procent och 37 procent vid valen dessförinnan. Inför

2018 ser valnämnden över möjligheterna att möta den ökande förtidsröstningen med fler röstmottagningslokaler.

*Ekonomiska konsekvenser*

De föreslagna förändringarna i valdistriktsindelningen bedöms inte påverka kostnaderna för att genomföra valet.

Kommunledningskontoret

Joachim Danielsson  
Stadsdirektör

Christoffer Nilsson  
Chef kommunledningskontoret

**SAMMANTRÄDESPROTOKOLL**

Sammanträdesdatum: 2017-05-18

**Plats och tid:** Storskogen, 18:30-19:20


**Beslutande:** Caisa Lycken (MP), ordförande  
 Jan Öman (M), vice ordförande  
 Anders U Eriksson (S)  
 Tone Tingsgård (S) ersätter Johan Pelling (S)  
 Karolina Larfors (L)


**Ersättare:** Pia-Maria Ivarsson (MP)  
 Ali Akis (V)  
 Kajsa Lindner (C)

**Övriga:** Annica Sundel, sekreterare  
 Åsa Nilsson Bjervner, stabschef  
 Tomas Andersson, handläggare

**Utses att justera:** Jan Öman (M)**Paragrafer:** 16 - 19

**Justeringens plats och tid:** Kommunledningskontoret 18 maj 2017

**Underskrifter:**
  
 Caisa Lycken (MP), ordförande

  
 Jan Öman (M), justerare

  
 Annica Sundel, sekreterare

**ANSLAG/BEVIS** Protokollet är justerat. Justeringen har tillkännagivits genom anslag.

**Organ:** Valnämnden**Datum:** 2017-05-18

**Datum för anslags uppsättande:** 2017-05-19

**Datum för anslags nedtagande:** 2017-06-09**Sista dag för överklagande:** 2017-06-12**Förvaringsplats för protokollet:** Stationsgatan 12**Underskrift:**
  
 Annica Sundel

Justerandes sign

Utdragsbestyrkande

**SAMMANTRÄDESPROTOKOLL**

Sammanträdesdatum: 2017-05-18

**§ 18****Översyn av valkretsar och valdistrikt inför de allmänna valen 2018  
VLN-2017-0010****Beslut**

Valnämnden föreslår kommunstyrelsen föreslå kommunfullmäktige besluta

**att** föreslå länsstyrelsen besluta om valdistriktsindelning i Uppsala kommun i enlighet med valnämndens förslag.

Valnämnden beslutar

**att** överlämna frågan om valkretsindelning till kommunstyrelsen för fortsatt beredning.

**Reservation**

Karolina Larfors (L) och Jan Öman (M) reserverar sig mot beslutet till förmån för eget yrkande.

**Yrkanden**

Karolina Larfors (L) och Jan Öman (M) yrkar att nämnden ska lämna förslag till beslut i frågan om valkretsar.

**Sammanfattning**

Inför de allmänna valen 2018 har en översyn av valkretsar och valdistrikt i Uppsala kommun genomförts. Länsstyrelsen beslutar om indelningen på förslag av kommunfullmäktige.

Sedan föregående val 2014 har en ny vallag trätt i kraft samtidigt som kommunens befolkningsutveckling varit kraftig. Med utgångspunkt i de nya förutsättningarna föreslås fyra nya valdistrikt skapas jämfört med tidigare valindelning. Samtidigt har ett antal valdistrikt med få röstberättigade slagits samman till större distrikt. Under diskussionen på sammanträdet reviderades det utskickade förslaget till valdistriktsindelning och de två distrikten på Sernanders väg, valdistrikt 184 och 185, slås ihop. Totalt föreslås att sex valdistrikt tas bort. Sammanlagt föreslås Uppsala kommun indelas i 161 valdistrikt inför de allmänna valen 2018.

**Beslutsgång**

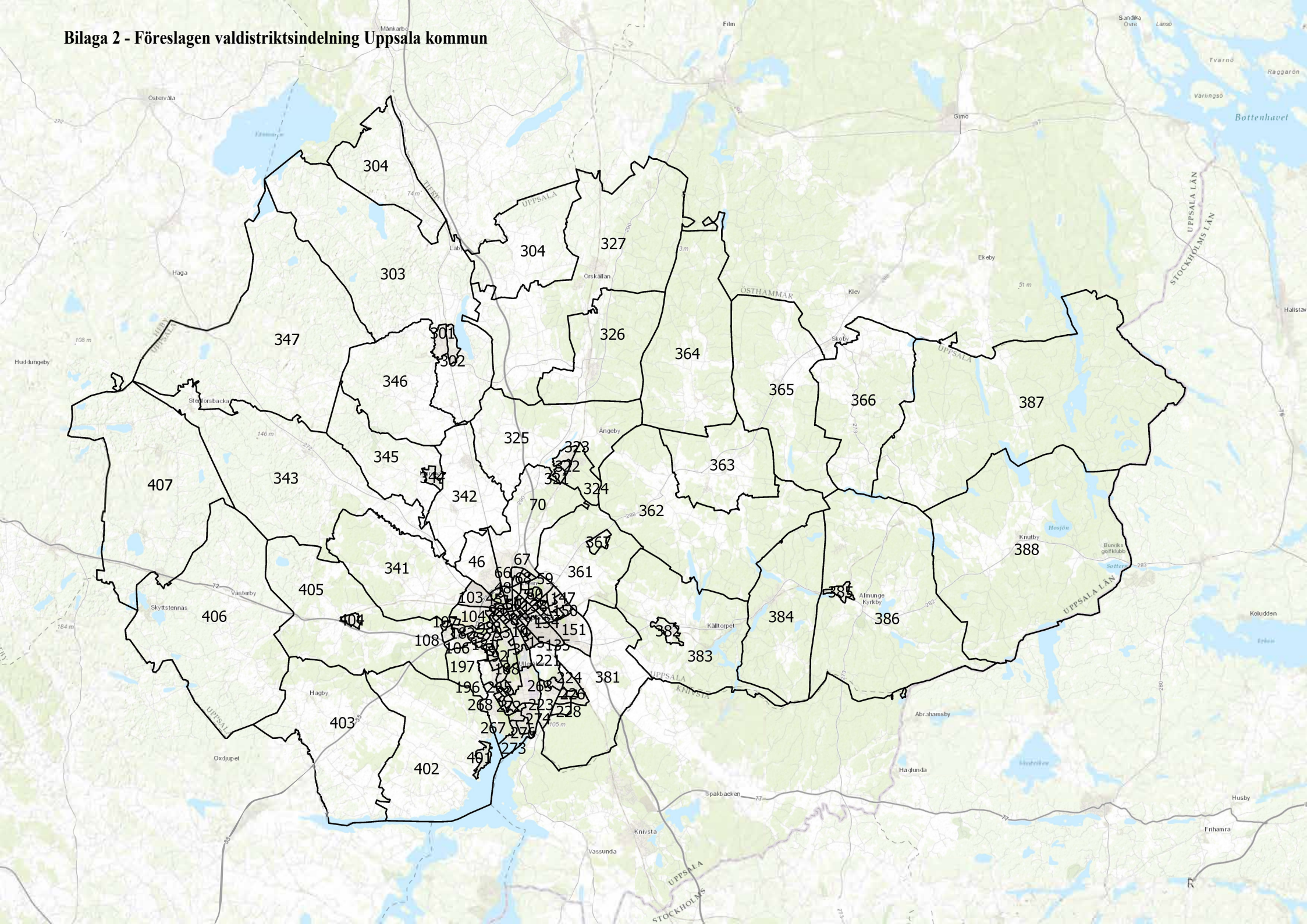
Ordföranden ställer att-satsen om att överlämna ärendet till kommunstyrelsen för beredning mot Karolina Larfors (L) m.fl. yrkande om att valnämnden ska lämna förslag till beslut i frågan om valkretsar och finner att nämnden beslutar att överlämna ärendet till kommunstyrelsen.

Justerandes sign



Utdragsbestyrkande

# Bilaga 2 - Föreslagen valdistriktsindelning Uppsala kommun

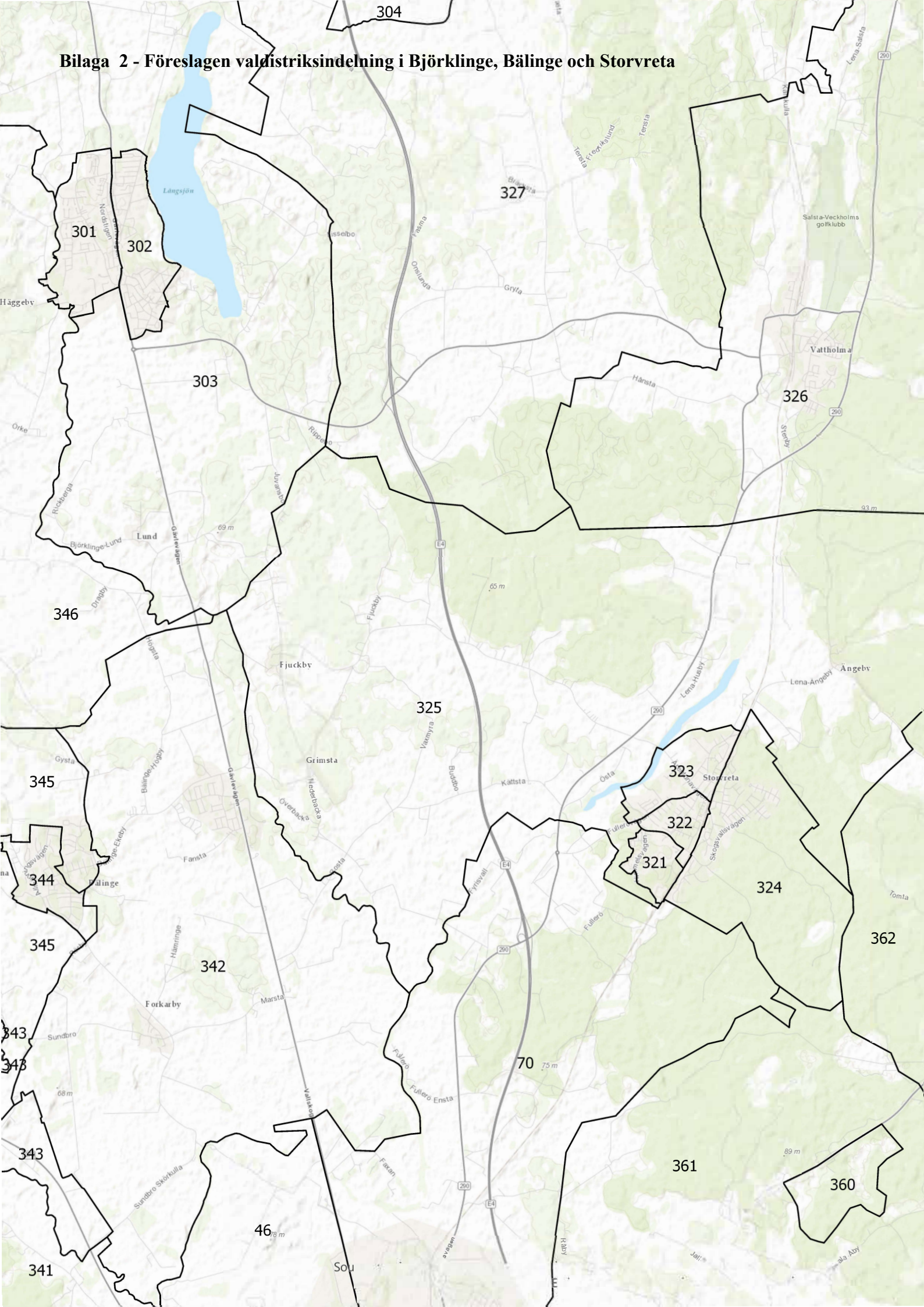








# Bilaga 2 - Föreslagen valdistriksindelning i Björklinge, Bälunge och Storvreta



| Nr  | Valdistriktsnamn           | Röstber 1 mar 2017 | Prognos 18- år dec 2018 | Kommentar                         |
|-----|----------------------------|--------------------|-------------------------|-----------------------------------|
| 1   | Skolparken                 | 1 123              | 1 149                   |                                   |
| 2   | Sankt Johannes             | 1 192              | 1 179                   |                                   |
| 3   | Fjärdingen                 | 1 028              | 1 009                   |                                   |
| 4   | Östra Luthagen             | 1 078              | 1 066                   |                                   |
| 5   | Orphei drängars plats      | 1 008              | 971                     |                                   |
| 6   | Mikaelsplan                | 803                | 847                     |                                   |
| 7   | Linnéträdgården            | 758                | 704                     |                                   |
| 8   | Centrum                    | 995                | 951                     |                                   |
| 9   | Södra Centrum              | 1 112              | 1 078                   |                                   |
| 10  | Samariterhemmet            | 1 220              | 1 172                   |                                   |
| 11  | Västra Höganäs             | 1 271              | 1 250                   |                                   |
| 12  | Kvarnen                    | 1 126              | 1 103                   | Sammanslagning av tid. 12 och 54  |
| 13  | Fålhagen - Östra station   | 1 354              | 1 342                   |                                   |
| 14  | Centrala Kungsängen        | 1 200              | 1 200                   | Nytt distrikt                     |
| 15  | Södra Kungsängen           | 700                | 1 000                   | Nytt distrikt                     |
| 16  | Norra Kungsängen           | 1 000              | 1 500                   | Nytt distrikt                     |
| 17  | Västra Kungsängen          | 300                | 600                     | Nytt distrikt                     |
| 42  | Södra Svartbäcken          | 1 200              | 1 200                   | Utökat med del av tid. 41         |
| 43  | Svartbäcken - Fyrishov     | 1 000              | 1 000                   | Gränsjust. åt tid. 41, och 44, 47 |
| 44  | Östra Tuna backar          | 1 000              | 1 000                   | Gränsjust. åt 43 - ökar           |
| 45  | Västra Tuna backar         | 1 061              | 1 030                   |                                   |
| 46  | Ärna                       | 726                | 725                     |                                   |
| 47  | Centrala Svartbäcken       | 1 250              | 1 200                   | Gränsjust. åt 43 - ökar           |
| 48  | Norra Svartbäcken          | 1 071              | 1 058                   |                                   |
| 49  | Tornet                     | 1 169              | 1 232                   |                                   |
| 50  | Norra Kapellgården         | 1 117              | 1 084                   | Namnändring                       |
| 51  | Djäknegatan                | 837                | 825                     |                                   |
| 52  | Väktargatan                | 1 038              | 1 247                   |                                   |
| 53  | Kantorsgatan               | 1 418              | 1 550                   |                                   |
| 55  | Östra Höganäs              | 1 268              | 1 221                   |                                   |
| 56  | Södra Kvarngärdet          | 1 244              | 1 400                   | Gränsjust. åt 57 - ökar           |
| 57  | Norra Kvarngärdet          | 1 338              | 1 650                   | Gränsjust. åt 56 - minskar        |
| 58  | Södra Gränby               | 1 147              | 1 123                   |                                   |
| 59  | Norra Gränby               | 1 198              | 1 415                   |                                   |
| 60  | Gränbyparken               | 1 108              | 1 172                   |                                   |
| 61  | Västra Gränby              | 850                | 1 136                   |                                   |
| 63  | Östra Löten                | 1 300              | 1 300                   | Utökat med del av tid. 62         |
| 64  | Norra Löten                | 1 190              | 1 182                   |                                   |
| 65  | Västra Löten               | 1 300              | 1 300                   | Utökat med del av tid. 62         |
| 66  | Nyby gård                  | 960                | 943                     |                                   |
| 67  | Yrsaparken                 | 664                | 702                     |                                   |
| 68  | Södra Nyby                 | 1 151              | 1 124                   |                                   |
| 69  | Norra Nyby                 | 1 252              | 1 198                   |                                   |
| 70  | Gamla Uppsala              | 1 299              | 1 328                   |                                   |
| 91  | Norra Luthagen             | 1 060              | 1 025                   |                                   |
| 92  | Centrala Luthagen          | 1 221              | 1 179                   |                                   |
| 93  | Observatoriet              | 1 264              | 1 224                   |                                   |
| 94  | Rackarberget               | 1 230              | 1 189                   |                                   |
| 95  | Studentvägen               | 1 156              | 1 149                   |                                   |
| 96  | Sydvästra Luthagen         | 1 198              | 1 158                   |                                   |
| 97  | Tiundaskolan               | 959                | 950                     |                                   |
| 98  | Rickomberga                | 1 157              | 1 120                   |                                   |
| 100 | Fyrisvall - seminariet     | 1 271              | 1 254                   |                                   |
| 101 | Eriksdal                   | 1 405              | 1 355                   | Sammanslagning av tid. 99 och 101 |
| 102 | Luthagen - Prästgårdsgatan | 1 275              | 1 251                   |                                   |
| 103 | Husbyborg                  | 994                | 1 212                   |                                   |
| 104 | Hällby                     | 1 246              | 1 510                   |                                   |
| 105 | Östra Stenhagen            | 930                | 910                     |                                   |
| 106 | Stenhagen - Kvarnbo        | 979                | 975                     |                                   |
| 107 | Stenhagen - Herrhagen      | 1 000              | 1 000                   | Gränsjust åt 108 - ökar           |
| 108 | Västra Stenhagen           | 1 050              | 1 200                   | Gränsjust åt 107 - minskar        |
| 131 | Fålhagen - Vaksala torg    | 1 199              | 1 175                   |                                   |
| 132 | Fålhagen - Almtuna         | 1 154              | 1 104                   |                                   |
| 133 | Norra Fålhagen             | 1 203              | 1 215                   |                                   |
| 134 | Östra Fålhagen             | 1 123              | 1 104                   |                                   |
| 135 | Fålhagen - Boländerna      | 913                | 901                     |                                   |
| 138 | Västra Salabacke           | 1 186              | 1 288                   |                                   |
| 139 | Byggmästaren               | 1 168              | 1 075                   |                                   |
| 140 | Södra Salabacke            | 1 100              | 1 097                   |                                   |

| Nr  | Valdistriktsnamn           | Röstber 1 mar 2017 | Prognos 18- år dec 2018 | Kommentar                                |
|-----|----------------------------|--------------------|-------------------------|--|
| 141 | Skomakarberget             | 907                | 884                     |  |
| 142 | Norra Salabacke            | 1 189              | 1 200                   | Gränsjust. åt 143 - ökar                 |
| 143 | Källparken                 | 1 443              | 2 250                   | Gränsjust. åt 142 - minskar              |
| 144 | Källsprånget               | 663                | 655                     |  |
| 145 | Byggmästarparken           | 1 212              | 1 193                   | Namnändring                              |
| 146 | Norra Årsta                | 1 252              | 1 226                   | Gränsjustering                           |
| 147 | Centrala Årsta             | 1 100              | 1 100                   | Gränsjust. åt tid. 148 och 150           |
| 149 | Körveln                    | 1 300              | 1 300                   | Utökat med del av tid. 148, nytt namn    |
| 150 | Östra Årsta                | 1 250              | 1 250                   | Utökat med del av 147                    |
| 151 | Slavsta                    | 1 450              | 1 500                   | Gränsjust åt 150 - ökar                  |
| 181 | Ekeby                      | 1 059              | 1 055                   |  |
| 182 | Berthåga - Flogsta         | 1 161              | 1 257                   |  |
| 183 | Södra Flogsta              | 1 204              | 1 207                   |  |
| 184 | Sernanders väg             | 1 568              | 1 513                   | Sammanslagning av tid. 184 o 185         |
| 186 | Västra Flogsta             | 1 360              | 1 317                   |  |
| 187 | Kåbo - batteriparken       | 943                | 1 150                   | Gränsjust. åt 188 - ökar                 |
| 188 | Kåbo                       | 1 318              | 900                     | 260 utbrytet, gränsjust. o 187 - minskar |
| 189 | Kungsgärdet                | 721                | 708                     |  |
| 190 | Sommarro                   | 1 345              | 1 321                   |  |
| 191 | Eriksberg - Västertorg     | 1 016              | 984                     |  |
| 192 | Östra Eriksberg            | 1 363              | 1 350                   |  |
| 193 | Eriksberg - Marmorvägen    | 1 204              | 1 171                   |  |
| 194 | Norra Norby                | 841                | 814                     |  |
| 195 | Södra Norby                | 1 055              | 1 033                   |  |
| 196 | Västra Norby               | 1 065              | 1 124                   |  |
| 197 | Eriksberg-Håga             | 1 236              | 1 193                   |  |
| 221 | Kungsängens gård - Vilan   | 678                | 696                     |  |
| 222 | Nåntuna                    | 1 068              | 1 090                   |  |
| 223 | Södra Nåntuna              | 741                | 754                     |  |
| 224 | Bergsbrunna                | 1 012              | 996                     |  |
| 225 | Nordvästra Sävja           | 873                | 876                     |  |
| 226 | Nordöstra Sävja            | 901                | 914                     |  |
| 227 | Mellersta Sävja            | 1 198              | 1 209                   |  |
| 228 | Södra Sävja                | 839                | 827                     |  |
| 260 | Rosendal                   | 600                | 1 750                   | Nytt distrikt ur 188 och 262             |
| 261 | Ulleråker                  | 840                | 888                     |  |
| 262 | Malma backe - Valsätra     | 700                | 700                     | Rosendal utbrytet - namnändrat           |
| 263 | Ultuna - Ulleråker         | 883                | 1 167                   | Gränsjustering                           |
| 264 | Nordöstra Valsätra         | 866                | 839                     | Gränsjustering                           |
| 265 | Valsätra - Spinnrocksvägen | 967                | 1 010                   | Gränsjustering                           |
| 266 | Sydvästra Valsätra         | 1 049              | 1 036                   | Gränsjustering                           |
| 267 | Gottsunda-Vårdsätra        | 1 384              | 1 514                   |  |
| 268 | Norra Gottsunda            | 1 226              | 1 191                   |  |
| 269 | Gottsunda - Blomdahls väg  | 951                | 922                     |  |
| 270 | Gottsunda centrum          | 1 174              | 1 125                   | Gränsjustering                           |
| 271 | Mellersta Gottsunda        | 1 006              | 995                     |  |
| 272 | Östra Gottsunda            | 752                | 770                     | Gränsjustering                           |
| 273 | Södra Gottsunda            | 1 051              | 1 057                   |  |
| 274 | Östra Sunnersta            | 1 164              | 1 153                   | Gränsjustering                           |
| 275 | Norra Sunnersta            | 962                | 952                     | Gränsjustering                           |
| 276 | Mellersta Sunnersta        | 1 181              | 1 172                   |  |
| 277 | Södra Sunnersta            | 1 093              | 1 069                   |  |
| 301 | Västra Björklinge          | 1 196              | 1 157                   |  |
| 302 | Östra Björklinge           | 1 279              | 1 260                   |  |
| 303 | Björklinge glesbygd        | 875                | 869                     |  |
| 304 | Viksta                     | 569                | 560                     |  |
| 321 | Storvreta-Lyckebo          | 1 180              | 1 184                   |  |
| 322 | Gamla Storvreta            | 732                | 723                     |  |
| 323 | Norra Storvreta            | 1 176              | 1 165                   |  |
| 324 | Östra Storvreta            | 1 211              | 1 206                   |  |
| 325 | Storvretabygden            | 818                | 812                     |  |
| 326 | Vattholma                  | 1 237              | 1 211                   |  |
| 327 | Skyttorp-Tensta            | 1 365              | 1 329                   |  |
| 341 | Börje                      | 778                | 772                     |  |
| 342 | Lövstalöt                  | 1 475              | 1 512                   |  |
| 343 | Jumkil-Åkerby              | 902                | 874                     |  |
| 344 | Bälinge tätort             | 1 144              | 1 184                   |  |
| 345 | Bälinge glesbygd           | 877                | 868                     |  |
| 346 | Skuttunge                  | 809                | 802                     |  |

| Nr                   | Valdistriktsnamn                 | Röstber 1 mar 2017 | Prognos 18- år dec 2018 | Kommentar            |
|----------------------|----------------------------------|--------------------|-------------------------|----------------------|
| 347                  | Åkerlänna                        | 616                | 604                     |                      |
| 360                  | Lindbacken                       | 700                | 1 000                   | Nytt distrikt ur 361 |
| 361                  | Vaksala-Jälla                    | 900                | 900                     | Lindbacken utbrutet  |
| 362                  | Södra Rasbobygden                | 810                | 799                     |                      |
| 363                  | Gåvsta                           | 893                | 882                     |                      |
| 364                  | Rasbokil                         | 586                | 568                     |                      |
| 365                  | Stavby                           | 606                | 584                     |                      |
| 366                  | Tuna                             | 714                | 687                     |                      |
| 381                  | Danmark                          | 768                | 755                     |                      |
| 382                  | Gunsta tätort                    | 652                | 652                     |                      |
| 383                  | Funbo                            | 1 167              | 1 142                   |                      |
| 384                  | Länna                            | 720                | 704                     |                      |
| 385                  | Almunge tätort                   | 617                | 603                     |                      |
| 386                  | Almungebygden                    | 906                | 883                     |                      |
| 387                  | Faringe-Bladåker                 | 521                | 504                     |                      |
| 388                  | Knutby                           | 1 111              | 1 067                   |                      |
| 401                  | Vreta-Ytternäs                   | 523                | 519                     |                      |
| 402                  | Dalby - Uppsala-näs - Västeråker | 1 366              | 1 372                   |                      |
| 403                  | Balingsta-Ramsta-Hagby           | 1 145              | 1 139                   |                      |
| 404                  | Vänge tätort                     | 931                | 914                     |                      |
| 405                  | Vängebygden                      | 878                | 902                     |                      |
| 406                  | Åland-Skogstibble                | 785                | 763                     |                      |
| 407                  | Järlåsa                          | 935                | 909                     |                      |
| Summa Uppsala kommun |                                  | 167 674            | 171 606                 |                      |

Prognos för december 2018 är uppbyggd av Valmyndighetens röstberättigade per valdistrikt 1 mars 2017 och förändringen av befolkningen 18- år under år 2017 och 2018 i Kommunprognos 2016 för Uppsala kommun. Antalet röstberättigade vid valet i september 2018 är sannolikt färre i de valdistrikt som har ökning mellan kolumnerna mars 2017 och prognos 18- år dec 2018. Detta mot bakgrund av att alla tillkommande 18- år inte har rösträtt i kommunalvalet och att förändringen räknar in fler månader än det återstår mellan mars 2017 och september 2018.

I utbrutna och förändrade områden har skattningar och avrundningar av röstberättigade och befolkning 18- år skett .