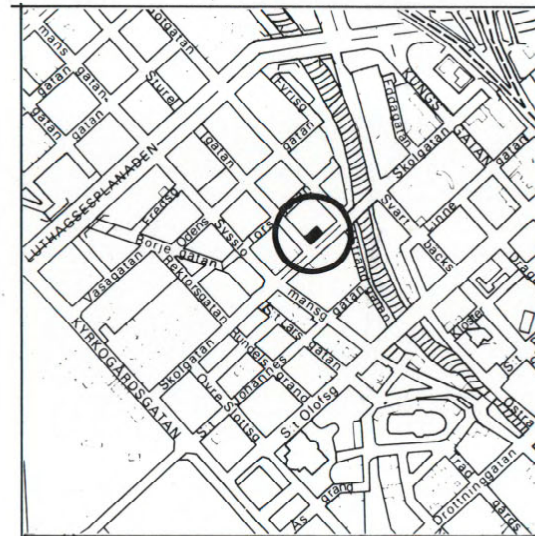
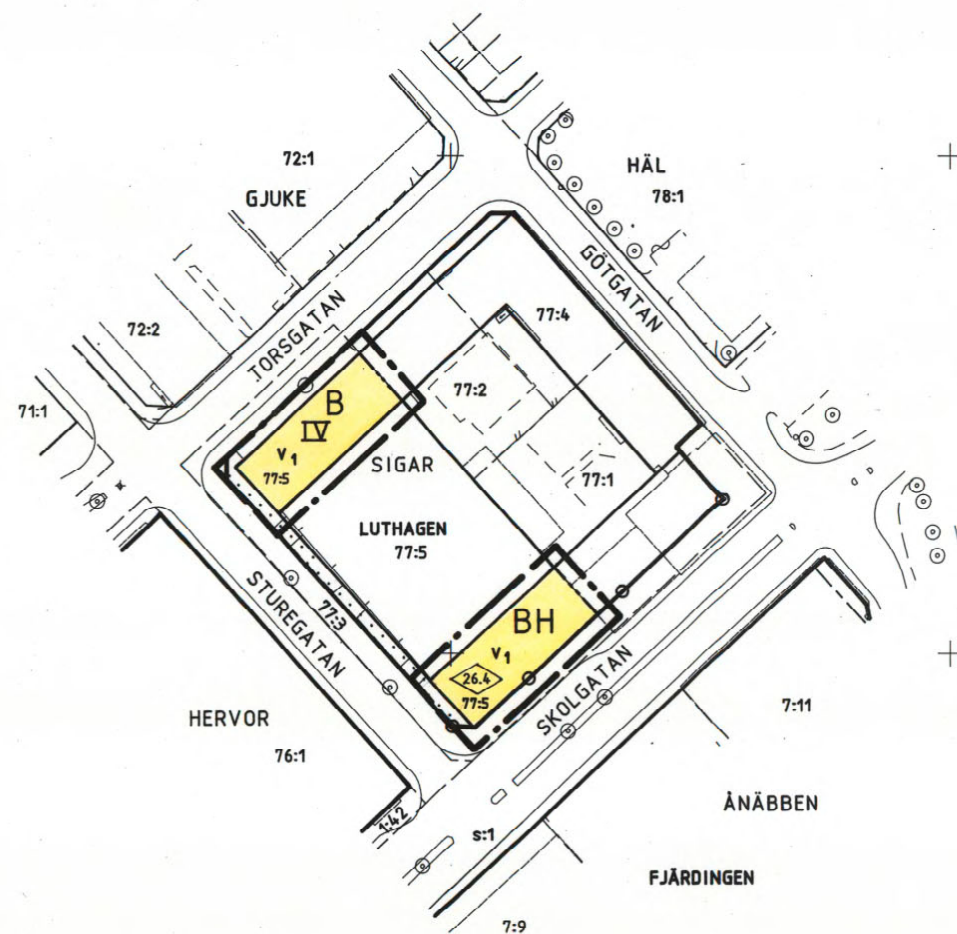


Kopiens likhet med  
originalet betygar:

*Gerd Lindberg*  
Gerd Lindberg

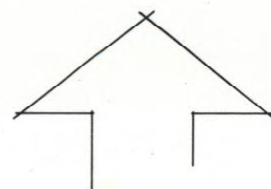


Översiktskarta, skala 1:10000



x = 113 240

y = 106 040



0 50 100 m  
Skala 1:1000

0380-P 90/8

## PLANBESTÄMMELSER

Följande gäller inom områden med nedanstående beteckningar.  
Där beteckning saknas gäller bestämmelsen inom hela planområdet.  
Endast angiven användning och utformning är tillåten.

### GRÄNSBETECKNINGAR

- Linje som visar detaljplanens omfattning, på kartan belägen 3m utanför planområdet
- Tidigare fastställd användningsgräns
- Egenskapsgräns
- Tidigare fastställd egenskapsgräns

### ANVÄNDNING AV MARK

- B** Bostäder
- BH** Bostäder och handel

### MARKENS ANORDNANDE

- In- och utfart får inte anordnas

### UTFORMNING

- IV** Antal våningar
- 0.0** Högsta byggnadshöjd i meter
- V<sub>1</sub>** Vind får inredas utöver angivet våningsantal

### ADMINISTRATIVA BESTÄMMELSER

Genomförandetiden är 10 år efter planen vunnit laga kraft

### UPPLYSNINGAR

## ANTAGANDEHANDLING

Handlingen består av:

- plankarta med bestämmelser
- beskrivning

ANTAGEN AV BN 89-11-30  
LAGA KRAFT 89-12-26

DETALJPLAN FÖR

**DEL AV KV SIGAR**

**Dp 28D**

LUTHAGENS KOMMUNDEL

UPPSALA KOMMUN

UPPRÄTTAD I OKTOBER 1989

*Jan-Erik Jansson*  
JAN-ERIK JANSSON  
BYGGLOVARKITEKT

*Carin Tideman*  
CARIN TIDEMAN  
KARTTEKNIKER