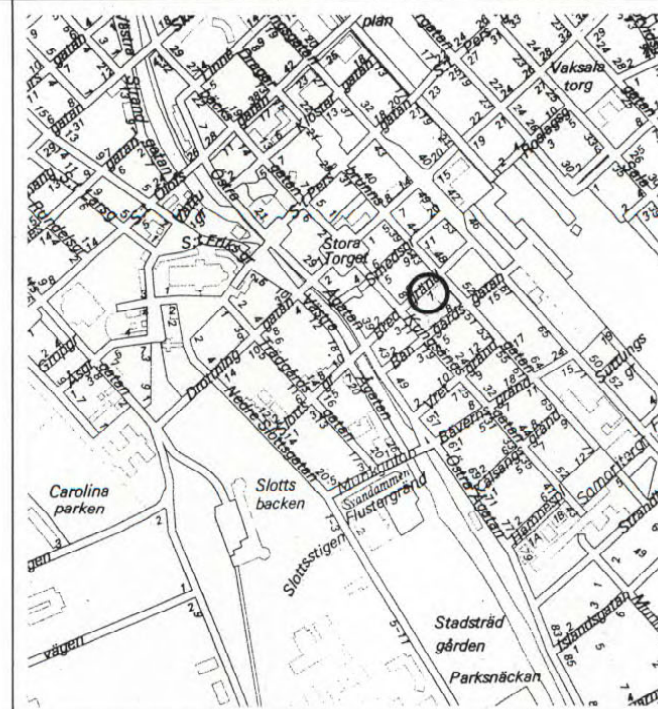
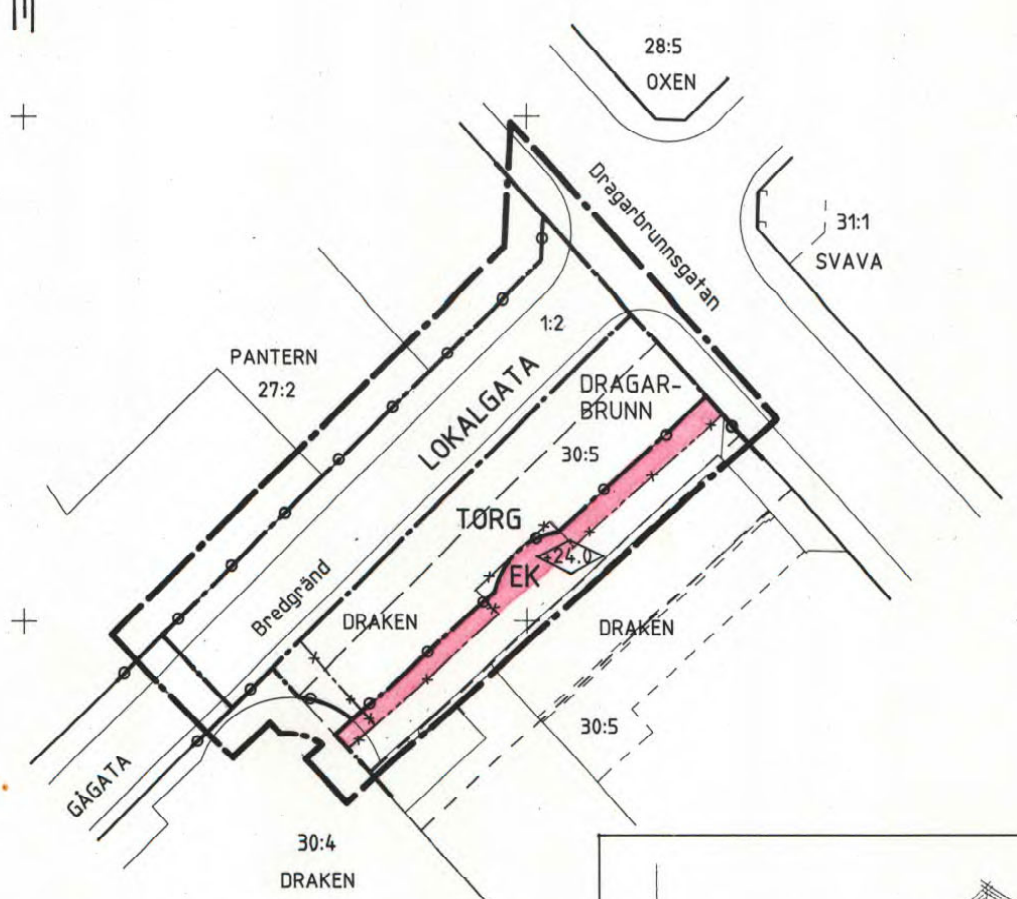
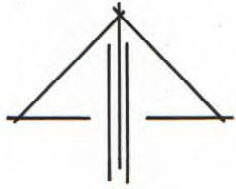


Koordinatsystem: Uppsala lokala system i plan och höjd
 Underlag: Primärkartan
 Upprättad i november 1994



Översikt 1:10000

PLANBESTÄMMELSER

Följande gäller inom områden med nedanstående beteckningar. Där beteckning saknas gäller bestämmelsen inom hela planområdet. Endast angiven användning och utformning är tillåten.

GRÄNSBETECKNINGAR

- Linje belägen 3m utanför planområdet
- Användningsgräns
- Utgående gränser

ANVÄNDNING AV MARK

Allmänna platser

- Lokaltrafik
- Gångtrafik

Kvartersmark

- EK Teknik och kontor

MARKENS ANORDNANDE

In-och utfart

- In och utfart får inte anordnas

UTFORMNING

- Högsta byggnadshöjd i meter

ADMINISTRATIVA BESTÄMMELSER

Genomförandetiden är 15 år från den dag planen vunnit laga kraft

UPPLYSNINGAR

Planhandlingen består av:
 - plankarta med bestämmelser och illustration
 - plan-och genomförandebeskrivning

ANTAGANDEHANDLING

- består av:
 - planhandling
 - samrådslista
 - fastighetsförteckning

ANTAGEN AV BN 1995-02-16

LAGA KRAFT 1995-03-11

Planen är upprättad enligt reglerna för enkelt planförfarande

X 112700
 Y 106760

Kopians likhet med originalet betygar:
Agneta Forsström
 Agneta Forsström



PERSPEKTIVSKISS HÖRNEN BREDGRÄND - DRAGARBRUNNSGATAN

Kilgarn Arkitektkontor AB

DETALJPLAN FÖR
 DEL AV KV DRAGEN
 DRAGARBRUNN
 UPPSALA KOMMUN

Dp 21 H

UPPRÄTTAD I DECEMBER 1994

Stig Ahlgren
 STIG AHLGREN
 STADSARKITEKT

Agneta Forsström
 AGNETA FORSSTRÖM
 PLANTEKNIKER