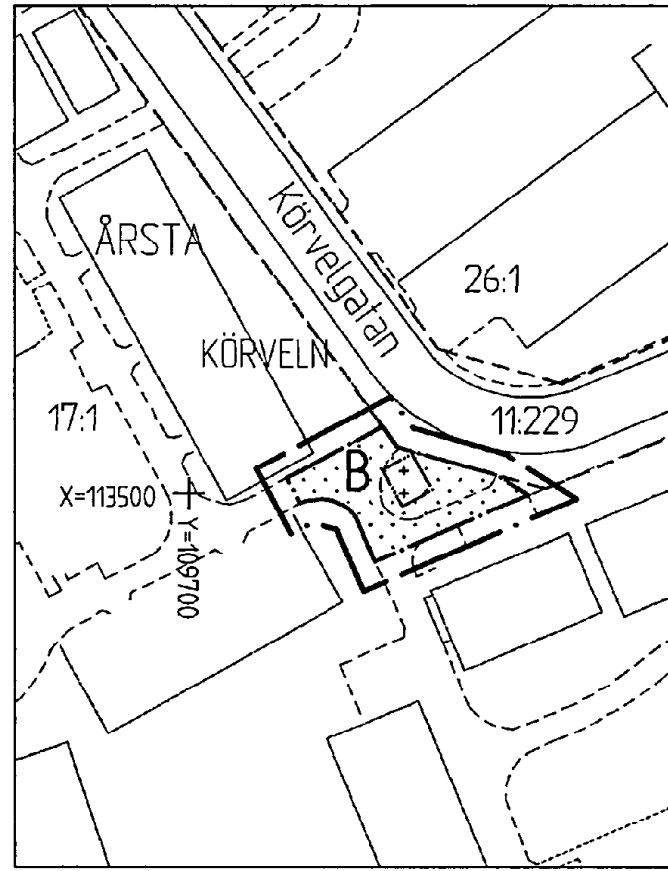
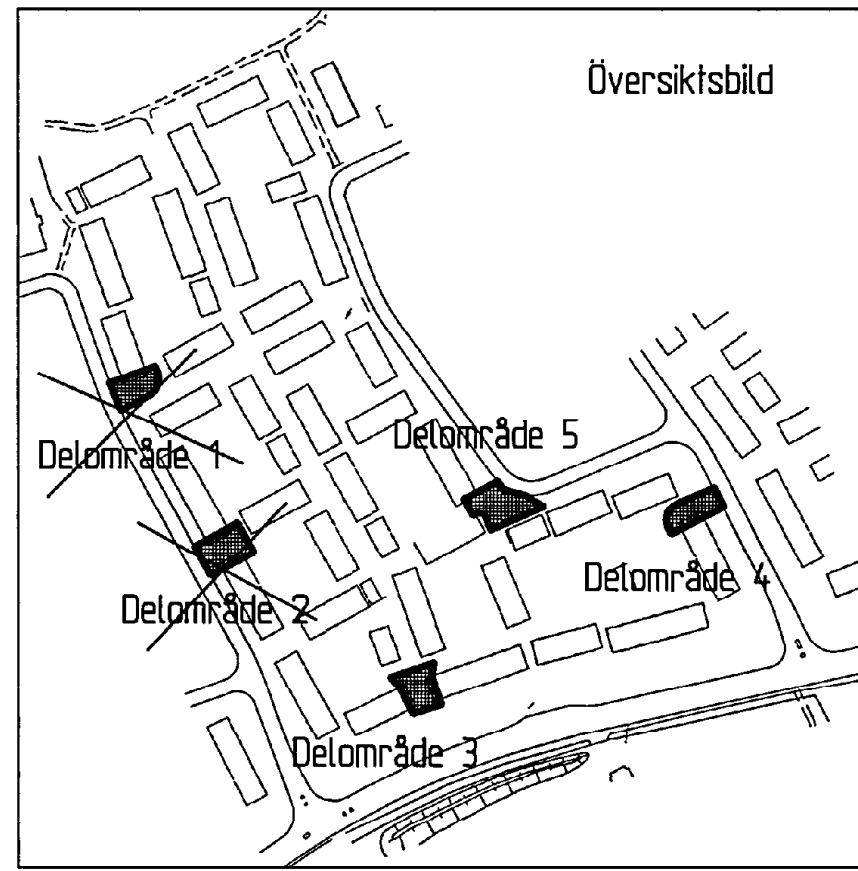


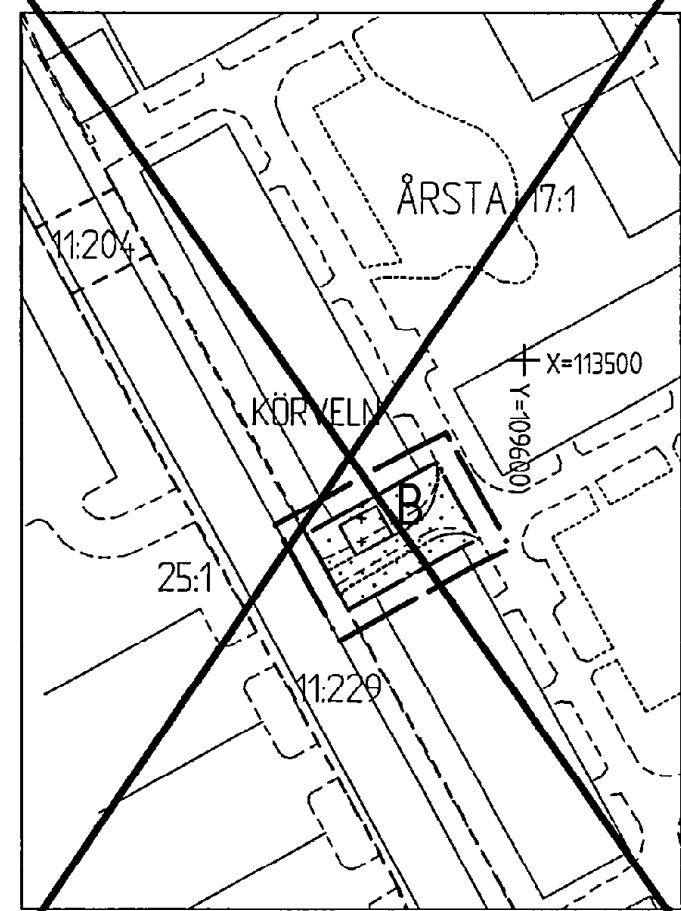
Delområde 1



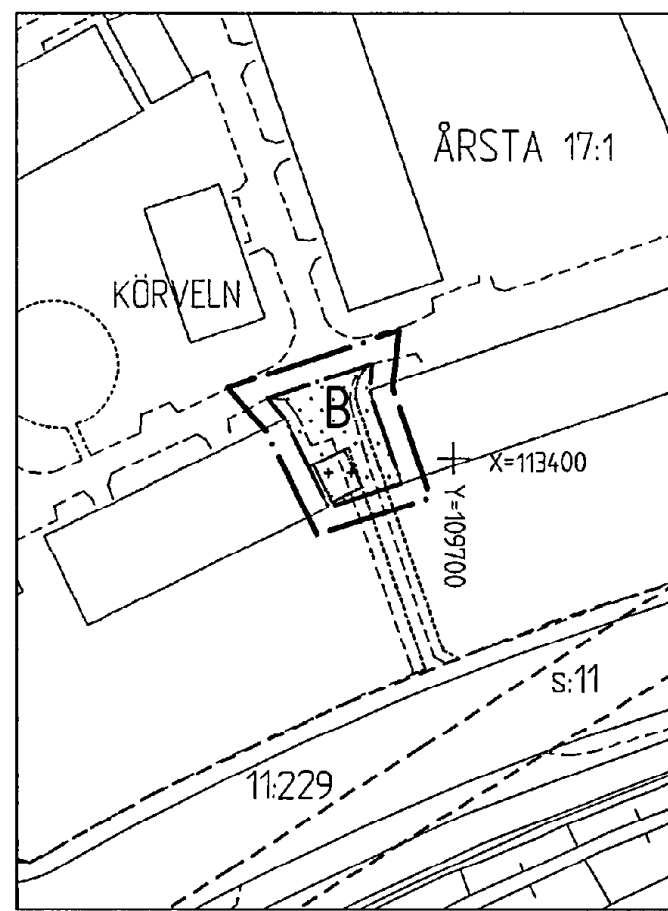
Delområde 5



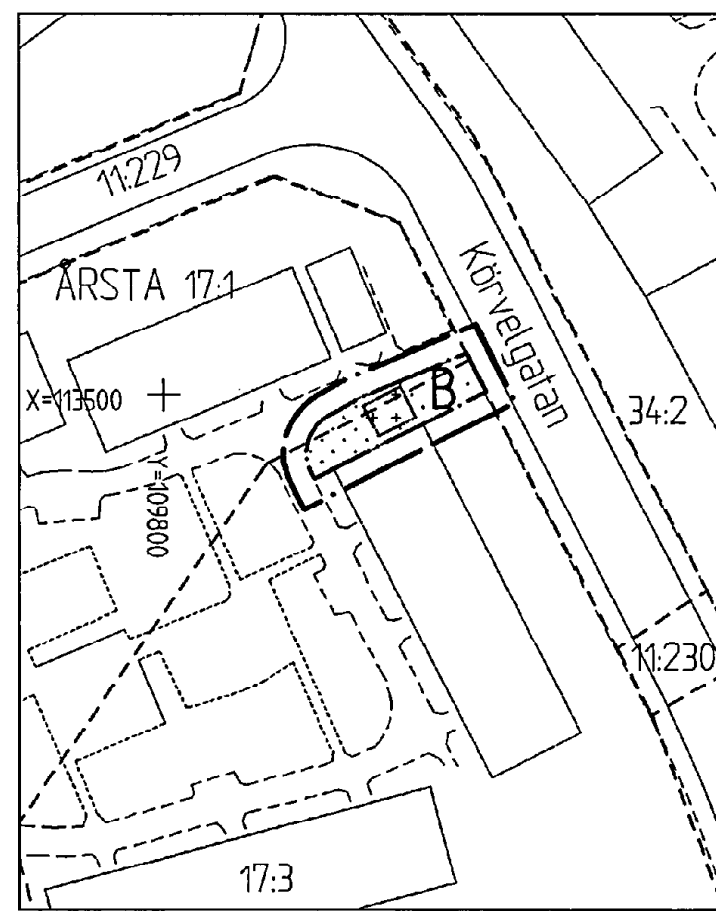
Översiktsbild



Delområde 2



Delområde 3



Delområde 4

PLANBESTÄMMELSER

Följande gäller inom områden med nedanstående beteckningar. Där beteckning saknas gäller bestämmelsen inom hela planområdet. Endast angiven användning och utformning är tillåten.

GRÄNSBETECKNINGAR

- · — Linje belägen 3m utanför planområdet
- · - · - Användningsgräns
- · - · - Egenskapsgräns
- x - x - Utgående gräns

ANVÄNDNING AV MARK

- Kvartermark
- B □ Bostäder

BEGRÄNSNING AV MARKENS BEBYGGANDE

- · · · · · Marken får inte bebyggas
- · · · · · Marken får endast bebyggas med sophus

ILLUSTRATIONER

- - - - - Illustrationslinje

ADMINISTRATIVA BESTÄMMELSER

Genomförandetiden är 5 år från den dag planen vunnit laga kraft.

UPPLYSNINGAR

Planhandlingen består av:

- plankarta med bestämmelser
- plan- och genomförandebeskrivning

ANTAGANDEHANDLING

består av:

- planhandling
- samrådslista
- fastighetsförteckning
- utåtande

Planen är upprättad enligt reglerna för ENKELT PLANFÖRFARANDE

Koordinatsystem: Uppsala lokala i plan

Undertag: primärkarta, upprättad i juni 1999

Antagen av BN 1999-12-14


Laga kraft 2000-01-05

Detaljplan för

Del av kv KÖRVELN Dp 95 C
Vaksala

Uppsala kommun

Upprättad i juli 1999, rev i december 1999



0380-P200019

Kopiars likhet med originalet bekräftar

Gerd Olsson
Gerd Olsson

Björn Ringsström
Björn Ringsström
planchef

Gerd Olsson
Gerd Olsson
plantekniker