

Koordinatsystem: Uppsala lokala i plan

Underlag: Primärkarta

Upprättad i maj 2000




Kopians likhet med originalet  
betygar

*Agneta Forsström*  
Agneta Forsström

## PLANBESTÄMMELSER

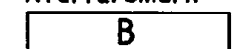
Följande gäller inom områden med nedanstående beteckningar  
Där beteckning saknas gäller bestämmelsen inom hela planområdet.  
Endast angiven användning och utformning är tillåten.

### GRÄNSBETECKNINGAR


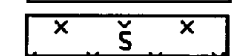
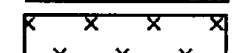
-  Linje belägen 3m utanför planområdet
-  Användningsgräns
-  Egenskapsgräns

### ANVÄNDNING AV MARK

Kvartermark

-  Bostäder

### BEGRÄNSNING AV MARKENS BEBYGGANDE

-  Marken får inte bebyggas
-  Marken får endast bebyggas med sophus för källsortering
-  Marken får endast bebyggas med skärmtak och uthus

### MARKENS ANORDNANDE

-  Utfart får inte anordnas. Tvärstreck markerar förbudets slut

### ADMINISTRATIVA BESTÄMMELSER

Genomförandetiden är 5 år från den dag planen vunnit laga kraft

### UPPLYSNINGAR

Plan- och genomförandebeskrivningen ger anvisningar om planens genomförande  
Planen är upprättad enligt reglerna för ENKELT PLANFÖRFARANDE

## ANTAGANDEHANDLING

består av:

- plankarta med bestämmelser
- plan- och genomförandebeskrivning
- utlåtande

ANTAGEN AV BN 2000-08-17

LAGA KRAFT 2000-09-09

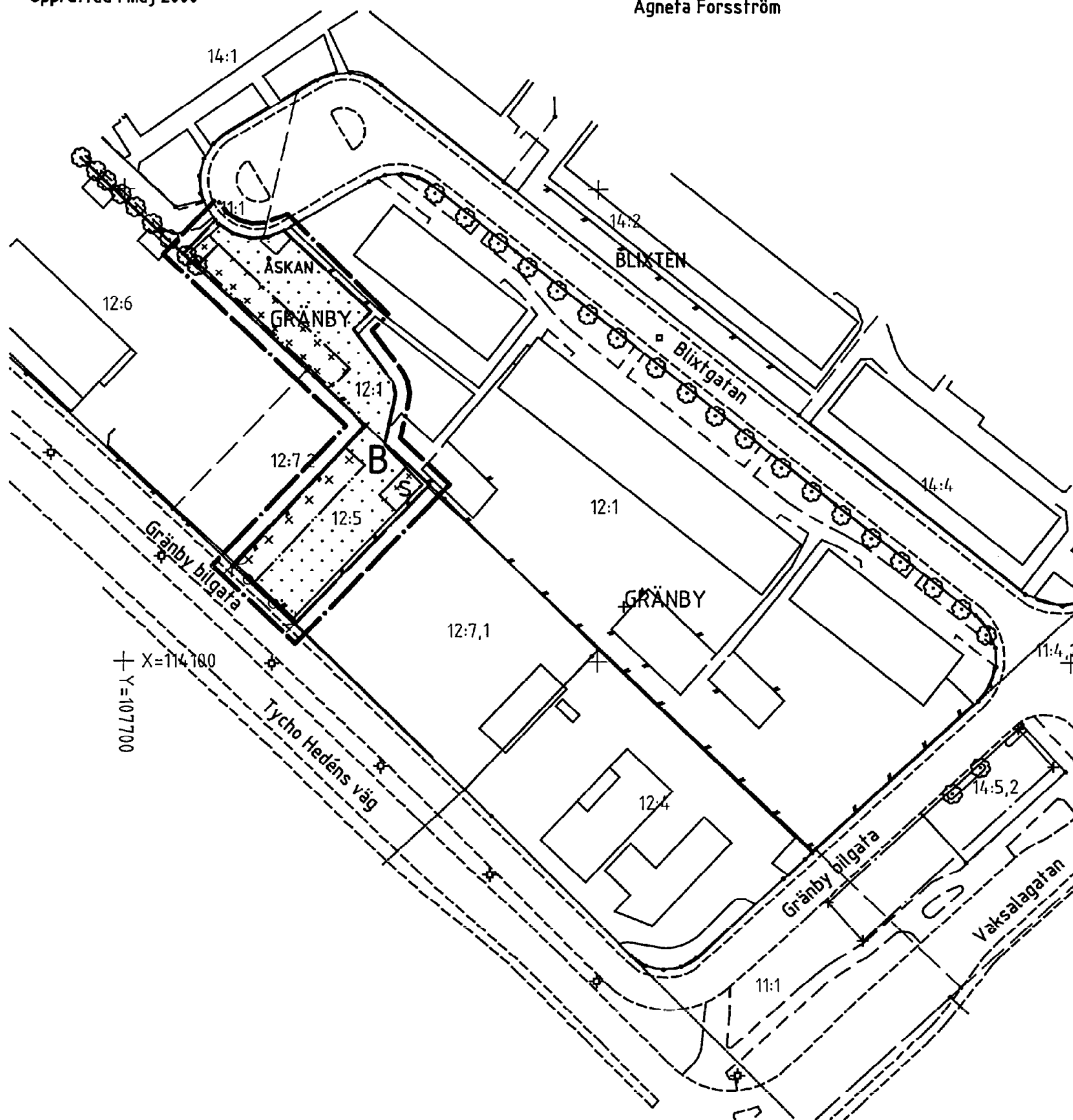
Detaljplan för

99/20087-1

Del av kv Åskan

Gränby, Uppsala kommun

Upprättad i april, reviderad i juli 2000.



0 10 20 30 40 50 100 m

SKALA 1:1000

0380-P2000/36



*Björn Ringström*  
Björn Ringström  
planchef

*Agneta Forsström*  
Agneta Forsström  
plantekniker