



Naturreservat Stadsskogen

Skötselkarta

Bilaga 1C till kommunfullmäktiges beslut 2005-10-31, §243
(KS 2005-0231)

Teckenförklaring

-  Gräns för reservatet, gränsen går längs punkt- strecklinjens ytterkant
-  Gräns för skötselområde, där denna ej sammanfaller med reservatgräns

10 Skötselområde

 Anlagd stig

 Anlagd stig


 Hägadalstigen (Linne)


 Naturstig: Skogens råmaterial

 P-plats

 Entré / info-tavla

 Vindskydd

 Eldplats

 Lekplats

100 0 100 200 300 400 m

Skala: 1:4 000 på A2