

SAMMANTRÄDESPROTOKOLL

Sammanträdesdatum: 2018-12-14

Plats och tid: Bergius, Stationsgatan 12, klockan 10.00 – 10.50

Beslutande: Jan Ask (S), ordförande
 Anna-Karin Westerlund (M), vice ordf.
 Lars Bäcklund (M)
 Anders Karlberg (M)
 Andrea Byding (MP)
 Lennart Larsson (V)
 Inger Nilsson (L)
 Daniel Solling (C)
 Alexander Oscarsson (KD)
 Maria Patel (S), tjänstg. ers.
 Pernilla Lagergren (MP), tjänstg. ers.

Ersättare: Hans Hård (S)
 Vivianne Eriksson (M)
 Jan Palveus (L)


Övriga deltagare: Pernilla Hessling, enhetschef, Helen Eriksson Lind, processledare, Karl Nygren, verksamhetsanalytiker

Utses att justera: Anna-Karin Westerlund (M)**Paragrafer:** 55 - 63**Justeringens plats och tid:****Underskrifter:**


Jan Ask, ordförande




Anna-Karin Westerlund, justerare



Susanna Nordström, sekreterare

ANSLAG/BEVIS Protokoll är justerat. Justeringen har meddelats genom anslag på kommunens anslagstavla.

Organ: Namngivningsnämnden**Datum:** 2018-12-14**Sista dag att överklaga:** 2019-01-11**Anslag sätts upp:** 2018-12-21**Protokollet finns tillgängligt på:** www.uppsala.se och**Underskrift:**


SAMMANTRÄDESPROTOKOLL

Sammanträdesdatum: 2018-12-14

§ 55

Fastställande av föredragningslistan**Beslut**

Namngivningsnämnden beslutar att fastställa utsänd föredragningslista med tillägg av övrig fråga från Lennart Larsson gällande behovet av informationsskyltar i anslutning till skyltar med memorialnamn.

§ 56

Informationsärenden**Beslut**

Namngivningsnämnden noterar följande information:

- a) Siegbahnsparcken
- b) Lina Sandells park
- c) Kungsängsgatan
- d) Förslag på namn att ta med i Namnbanken. Namngivningsnämnden beslutar att förslaget blir ett ärende till nästa nämnd.
- e) Synpunkt Alva Myrdals plats

Justerandes sign



Utdragsbestyrkande

SAMMANTRÄDESPROTOKOLL

Sammanträdesdatum: 2018-12-14

§ 57

Förslag till ny stadsdelsindelning
NGN-2018-0027
Beslut

Namngivningsnämnden beslutar efter viss revidering av det upprättade förslaget,

att godkänna förslaget till yttrande över kommunstyrelsens förslag till ny stadsdelsindelning,

att överlämna yttrandet daterat den 14 december 2018, till kommunstyrelsen.

Särskilt yttrande

Anna-Karin Westerlund (M), Anders Karlberg (M), Lars Bäcklund (M), Daniel Solling (C), Inger Nilsson (L) och Alexander Oscarsson (KD) lämnar särskilt yttrande enligt bilaga A § 57.

Sammanfattning

Kommunstyrelsens arbetsutskott beslutade den 8 maj 2018 att remittera ärendet ny stadsdelsindelning till namngivningsnämnden för fortsatt beredning. Kommunstyrelsens förslag innebär en anpassning av stadsdelsgränser till nyckelkodsområden.

Kommunstyrelsens förslag innebär ett byte av stadens stadsdelsindelning till en indelning som inte helt bygger på de kulturhistoriska namnen utan utgår från statistiska planerings- och analysbehov. Förslaget till namngivning av den justerade stadsdelsindelningen är inte förenlig med god ortnamnsred som den stadgas i 1 kap. 4 § Kulturmiljölagen (1988:950, ändrad 2013:548). I hänsynsparagrafen, som gäller såväl statlig som kommunal ortnamnsverksamhet, stadgas bl.a. att hävdvunna ortnamn inte ändras utan starka skäl, att påverkan på hävdvunna namn ska beaktas vid nybildning av ortnamn samt att vedertagna språkriktighetsregler ska iakttas. Förslaget strider uppenbart mot detta genom att de nya namnen förändrar syftning, kombineras på ett sätt som bryter mot språkriktighet och hävd samt att de generellt strider mot den hävdvunna användningen av namnen i staden.

De premisser som givits namngivningsnämnden gör att nämnden i sitt arbete med nya stadsdelsnamn och gränser inte fullt ut kan följa hänsynsparagrafens intentioner.

Stadsbyggnadsförvaltningens har utifrån de förutsättningar som ges tagit fram ett förslag till yttrande över förslaget till ny stadsdelsindelning.

Yrkanden

Jan Ask (S), ordförande, yrkar på följande ändring i yttrandet:

”Gamla-Södra Gottsunda föreslås heta Södra Gottsunda” ändras till ”Gamla-Södra Gottsunda föreslås heta Gamla Gottsunda”.

Beslutsgång

Ordförande ställer proposition på sitt eget yrkande. Namngivningsnämnden beslutar i enlighet med förslaget.

Justerandes sign




Utdragsbestyrkande

SAMMANTRÄDESPROTOKOLL

Sammanträdesdatum: 2018-12-14

Beslutsunderlag

Förvaltningens skrivelse den 19 november. Reviderad den 26 november och den 3 december 2018. Arbetsutskottet har utan eget yttrande överlämnat ärendet till nämnden.

Justerandes sign



AKW

Utdragsbestyrkande

SAMMANTRÄDESPROTOKOLL

Sammanträdesdatum: 2018-12-14

§ 58

Namn på park i Skölsta
NGN-2018-0066**Beslut**

Namngivningsnämnden beslutar

att ge stadsbyggnadsförvaltningen i uppdrag att remittera och ställa ut parknamnet Svia hage.

Sammanfattning

Detaljplan för bostäder i Skölsta antogs 2014 och nu pågår bebyggelse. Området ligger norr om Lännabanan.

Namn på lokalgator beslutades 2014 och i området finns namnkategorin träd och trädets delar.

Stadsbyggnadsförvaltningen har tillfrågat Vaksala hembygdsförening och en studiecirkel, Sviagruppen, om förslag på parknamn och de har inkommit med namnförslagen Svia hage och Sviavreten.


Parkmarken har tidigare tillhört en fastighet med traktnamnet Svia. Stadsbyggnadsförvaltningen föreslår parknamnet Svia hage.

Beslutsunderlag

Förvaltningens skrivelse den 14 november 2018.

Arbetsutskottet har tillstyrkt förvaltningens förslag till beslut.

Justerandes sign



Utdragsbestyrkande

SAMMANTRÄDESPROTOKOLL

Sammanträdesdatum: 2018-12-14

§ 59

Namn på parker i Björklinge
NGN-2018-0049**Beslut**

Namngivningsnämnden beslutar

att anta parknamnet Kyrkvreten.**Sammanfattning**

Björklinge hembygdsförening har föreslagit att platsen väster om kyrkan i Björklinge ges namnet Kyrkvreten. Platsen avgränsas av Ramsjövägen och Södra Långåsvägen. Här anordnar Björklinge hembygdsförening valborgsmässofirande varje år. Marken ägs av kommunen.

Vid sitt sammanträde den 24 september 2018 beslutade namngivningsnämnden att ge stadsbyggnadsförvaltningen i uppdrag att ställa ut och remittera parknamnet Kyrkvreten.

Yttranden har inkommit från Uppsala brandförsvaret och Institutet för språk och folkminnen. De har inget att erinra mot förslaget.


Stadsbyggnadsförvaltningen fortsätter utreda frågan om möjlighet att även namnge parkområdet som ligger på den östra sidan av Gävlevägen, mitt emot kyrkan.

Beslutsunderlag

Förvaltningens skrivelse den 16 november 2018.

Arbetsutskottet har tillstyrkt förvaltningens förslag till beslut.

Justerandes sign



Utdragsbestyrkande

SAMMANTRÄDESPROTOKOLL

Sammanträdesdatum: 2018-12-14

§ 60
Namn inom kvarteret Ångkvarnen
NGN-2018-0011
Beslut

Namngivningsnämnden beslutar

att ge stadsbyggnadsförvaltningen i uppdrag att remittera och ställa ut kvartersnamnen Axet, Fördärvet, Jästfabriken, Kontoret, Lagret, Makaronifabriken, Mjölet, Pumphuset och Silon.

att kvarteret Ångkvarnen utgör det kvarter inom området där byggnaden Ångkvarnen ligger,

att ge stadsbyggnadsförvaltningen i uppdrag att remittera och ställa ut gatunamnen Mjölnargränd, Pumphusgatan och Silogränd,

att ge stadsbyggnadsförvaltningen i uppdrag att remittera och ställa ut platsnamnen Islandstorget och Mjölnarplan,

att ge stadsbyggnadsförvaltningen i uppdrag att remittera och ställa ut parknamnet Ångkvarnsparken,

att förlängningen av Huggingatan också ges namnet Huggingatan.

Sammanfattning

I planprogrammet för Kungsängen ingår att kvarteret Ångkvarnen planläggs som ny del av innerstaden. I planen ingår att återställa en gata genom området som tidigare, då gatan utgjorde allmän platsmark, hade namnet Ångkvarnsgränd. Det namnet har nu gatan som går i nord-sydlig riktning, från Islandsgatan tills den övergår i Sågargatan strax norr om Siktargatan.

Uppsala Ångqvarn AB grundades år 1875. År 1901 kompletterades området med jästfabrik och bränneri. 1963 övertog Lantmännen det aktuella området. Kvarnen kom på 1980-talet att ingå i dotterbolaget Nord Mills AB.

I områdets norra del låg från 1826 till slutet av 1888-talet värdshuset Hagalund som kallades Fördärvet eller Stora Fördärvet.

I området finns namnkategorin industrier.

Namngivningsnämnden beslutade vid sitt sammanträde den 18 juni 2018 att ge den del av Ångkvarnsgränd som löper inom området namnet Elevatorgatan.

Det behövs namn på tio kvarter, fyra gator, två platser och en park.

Justerandes sign




Utdragsbestyrkande

SAMMANTRÄDESPROTOKOLL

Sammanträdesdatum: 2018-12-14

Stadsbyggnadsförvaltningen föreslår kvartersnamnen Axet, Fördärvet, Jästfabriken, Kontoret, Lagret, Makaronifabriken, Mjölet, Pumphuset, Silon och Ångkvarnen, gatunamnen Huggingatan, Mjölнарgränd, Pumphusgatan, och Silogränd, platsnamnen Islandstorget och Mjölнарplan samt parknamnet Ångkvarnsparken.

Beslutsunderlag

Förvaltningens skrivelse den 16 november. Reviderad den 26 november.
Arbetsutskottet har tillstyrkt förvaltningens förslag till beslut.

Justerandes sign



Akw

Utdragsbestyrkande

SAMMANTRÄDESPROTOKOLL

Sammanträdesdatum: 2018-12-14

§ 61

Namn på park i centrala Stenhagen
NGN-2018-0048
Beslut

Namngivningsnämnden beslutar

att återremittera ärendet Namn på park i centrala Stenhagen.

Yrkanden

Jan Ask (S), ordförande, yrkar på återremiss eftersom det har framkommit nya uppgifter i ärendet.

Beslutsgång

Ordförande ställer proposition på sitt eget yrkande. Namngivningsnämnden beslutar i enlighet med förslaget.

Sammanfattning

I centrala Stenhagen planeras för en ny park.

Behovet är ett parknamn. Parkområdet ligger söder om Stenhagsvägen omgiven av kvarteren Murstenen, Stenröset och Bergsprängaren, i anslutning till Stenhagsparken.

I området finns namnkategorin stenarter.

En medborgardialog med ungdomar på fritidsgården i Stenhagen ägde rum den 30 maj. Ungdomarnas namnförslag på parken var STG752 det vill säga en förkortning av stadsdelen Stenhagen och de tre första siffrorna i postnumret.

Namngivningsnämnden beslutade vid sitt sammanträde den 24 september 2018 att ge stadsbyggnadsförvaltningen i uppdrag att ställa ut och remittera parknamnet STG-parken. Yttranden har inkommit från Uppsala brandförsvaret. De har inget att erinra mot förslaget.


Yttrande har även inkommit från Institutet för språk och folkminnen som bland annat skriver: "Enligt God ortnamnsred, Ortnamnrådets handledning i namnvård, avsnitt 10.1.3, ska ovanliga förkortningar i ortnamn undvikas. Vi uppfattar inte STG som en etablerad och allmänt uppfattad förkortning av stadsdelsnamnet Stenhagen, utan mer som en förkortning som används som identitetsmarkör av lokala namnbrukare."

Beslutsunderlag

Förvaltningens skrivelse den 5 november 2018.

Arbetsutskottet har utan eget yttrande överlämnat ärendet till nämnden.

Justerandes sign



Utdragsbestyrkande

SAMMANTRÄDESPROTOKOLL

Sammanträdesdatum: 2018-12-14

§ 62

Anmälningssärenden på nämnden**Beslut**

Namngivningsnämnden beslutar

att notera anmälningssärenden till protokollet.

Sammanfattning

a) Protokoll namngivningsnämndens arbetsutskott den 10 september 2018

b) Protokoll namngivningsnämnden den 24 september 2018

Detaljplaner för kännedom

Ändring av detaljplan för Bussterminal vid Uppsala C, granskning 12 oktober – 2 november 2018

Detaljplan för Södra Kalkstenen del av Norby 31:74, granskning 6 november – 27 november 2018

Detaljplan för Gamla Uppsala 42:14, samråd 7 november – 19 december 2018

Detaljplan för Österängens IP, samråd 8 november – 20 december 2018

Detaljplan för kvarteret Ubbo, samråd 16 november 2018 – 7 januari 2019

Justerandes sign

Ja

AKW

Utdragsbestyrkande

SAMMANTRÄDESPROTOKOLL

Sammanträdesdatum: 2018-12-14

§ 63

Upplýsingsskyltar i anslutning till skyltar med memorialnamn**Beslut**

Namngivningsnämnden beslutar

att sända ärendets protokollsutdrag till berörda nämnder.

Sammanfattning

Lennart Larsson (V) har nåtts av önskemål från medborgare om att det i anslutning till skyltar med memorialnamn gärna får finnas upplýsingsskyltar. Upplýsingsskyltarna ska lämna en kort bakgrundshistoria om personen som hedras.

Namngivningsnämnden beslutar på sitt sammanträde den 14 december att informera berörda nämnder som en inledning till ett samarbete för att uppföra upplýsingsskyltar i anslutning till skyltar med memorialnamn.

Justerandes sign



Akav

Utdragsbestyrkande

Särskilt yttrande

Bilaga A § 57

Med anledning av Namngivningsnämndens yttrande till Kommunstyrelsen angående förslaget om nya stadsdelsgränser i Uppsala avger vi följande särskilda yttrande.

Till grund för en stadsdelsindelning i Uppsala bör ligga de historiskt framväxta stadsdelarna och hur deras omfattning och gränser etablerats i uppsalabornas medvetande. Särskilt i miljöer av högt kulturhistoriskt värde och som förknippas med stadens identitet. Hänsynen till historia och tradition måste således tillåtas ta över det framlagda förslagets uttryckliga strävan att låta statistiska, konstruerade områden (NYKO-områden) utgöra grunden för indelningen. Förslagets nära koppling till dessa är enligt vår mening ett uttryck för ett alltför endimensionellt synsätt, som vi anser främmande och i strid med gällande lagstiftnings intentioner och syften.

Vill man koppla Uppsalas stadsdelsindelning till statistiska parametrar som NYKO-områden, vore det enligt vår mening bättre att förändra NYKO-områdenas utseende och nivåer och anpassa dem efter stadsdelarnas gränser istället för tvärtom.

Inför en så stor förändring som denna, som kommer att påverka uppsalabornas uppfattning av sin stad under lång tid framöver, vore det naturligt att inhämta kommuninnevärnarnas synpunkter t.ex., genom en bred genomförd medborgardialog. Dessa synpunkter måste sedan ges konkreta avtryck i den fortsatta processen.

En viktig aspekt i det sammanhanget är namngivningen av stadsdelar. Denna ska vara tydlig och språkligt korrekt och följa Kulturmiljölagens bestämmelse i 1 kap. 4§ om god ortnamnsred, som föreskriver att hävdvunna ortnamn inte får ändras utan starka skäl. Några bärande sådana, har enligt vår uppfattning inte anförts till stöd för de framlagda förslagen. Tilläggas kan också att otympliga namn bestående av namnen på två nuvarande stadsdelar (t.ex. Librobäck-Husbyborg) enligt vår mening ska undvikas, då de med stor sannolikhet inte skulle nyttjas av allmänheten.

Utifrån vår ovan redovisade syn föreslår vi **att**

-Gränsen mellan Svarbäcken och Centrum förblir – som nu – Skolgatan

-Gränsen mellan Centrum och Kungsängen blir Bäverns gränd

-Librobäck och Husbyborg fortsätter att vara två stadsdelar

-Gränsen mellan Luthagen och Librobäck går, som i nämndens förslag från maj 2016, genom Klockarparken

-Berthåga och Hällby fortsätter att vara två stadsdelar (gränsen mellan Hällby och ny stadsdel Stabby justeras enligt nedan)

-Stabby bildar en ny stadsdel. Gränserna blir Bärbyleden-genom Stabbyfältet och Stabbyskogen (enligt gränsen mellan områdena Otto Myrberg och Stabby på NYKO-nivå 5) och vidare rakt ut till Tiundagatan-Tiundagatan-Stabby allé-Börjegatan-Dalabanan (järnväg)-Bärbyleden

-Rickombergas gränser förblir som i nämndens förslag från maj 2016 (med gräns i Tiundagatan i öster samt i S:t Johannesgatan i söder) med undantag för justering mot den nya stadsdelen Stabby i norr enligt ovan

- En ny stadsdel- Studentstaden – bildas av student- och institutionsområdena som avgränsas av Luthagesplanaden-Tiundagatan-S:t Johannesgatan-Helsingforsgatan (t.o.m. bebyggelsen på Studentvägen)-Tartugatan-Ekebyvägen-Karlsrogatan-S:t Johannesgatan-Kyrkogårdsgatan-Luthagesplanaden

-Stadsdelen Luthagen behåller sina gränser som i nämndens förslag från maj 2016 mot stadsdelen Fjärdingen (Skolgatan).

-Stadsdelen Fjärdingen behåller sina nuvarande gränser (inklusive Akademiska sjukhuset)

-Flogsta och Ekeby görs till två stadsdelar, där Ekeby utgör området öster om Flogstavägen

-Nåntuna och Vilan fortsätter att vara två stadsdelar som i nämndens förslag från maj 2016


-Sävja och Bergsbrunna fortsätter att vara två stadsdelar med gräns som i nämndens förslag från maj 2016

-Kungsängens gård utgår som stadsdel och inlemmas i stadsdelen Kungsängen

Nämndens förslag i övrigt föranleder inga synpunkter.

Uppsala som ovan


Daniel Solling (c)


Anders Karlberg (m)

Vi instämmer i detta yttrande

Lars Bäcklund

Ingrid Wik

Alexander Bonsson

Anna-Karin Westlund vice ordförande.