

PL. 69 F.

# FÖRSLAG TILL ÄNDRAD STADSPLAN FÖR KVARTERET GRANITEN, UPPSALA.

UPPRÄTTAT I FEBRUARI 1959.

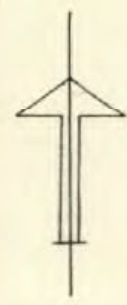
KOPIA

*Akt 176*

*Högqvist*  
STADSARKITEKT.

*Erik Thord*  
PLANARKITEKT.

Tillhör Uppsala stads byggnadsnämnds  
beslut den 19 mars 1959 § 195.  
Ex officio:  
Bertil Åkerfeldt  
Byggnadsnämndens sekreterare



BETECKNINGAR:


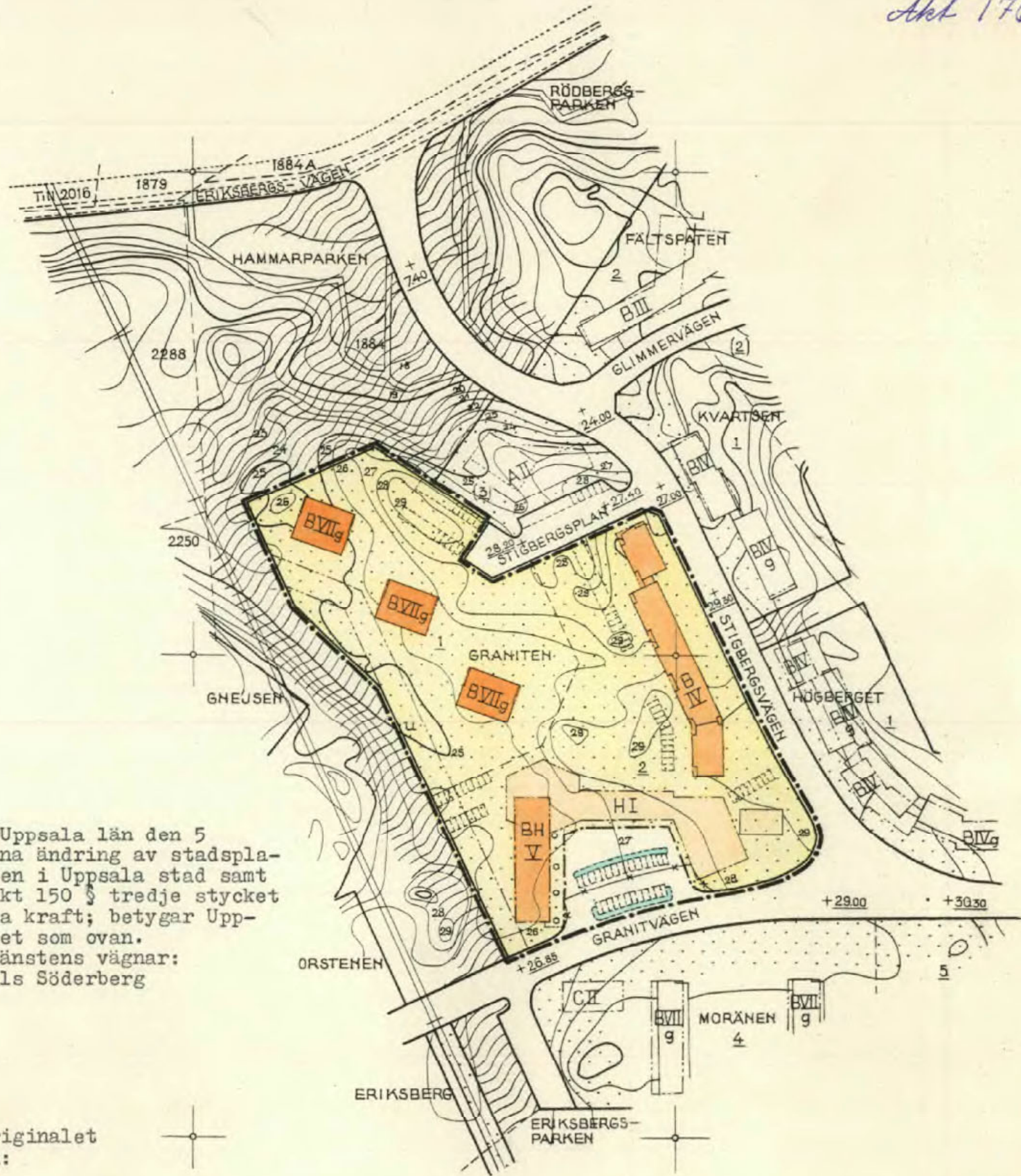
- STADSPANEGRÄNS.
- GÄLLANDE OMRÅDESGRÄNS.
- " " AVSEDD ATT UTGÅ.
- OMRÅDESGRÄNS.
- BESTÄMMELSEGRÄNS.
- FASTIGHETSGRÄNS.
- GATUPLANTERING.
- OMRÅDE FÖR BOSTADSÄNDAMÅL.
- " " BOSTADS- OCH HANDELSÄNDAMÅL.
- " " HANDELSÄNDAMÅL.
- MARK SOM ICKE FÅR BEBYGGAS.
- MARK FÖR BYGGNAD UNDER MARKPLANET.
- ANTAL VÅNINGAR.
- GARAGEVÅNING UTÖVER ANGIVET VÅNINGSAANTAL.
- BEFINTLIG BYGGNAD.
- FASTIGHETSBETECKNING.
- MARK TILLGÄNGLIG FÖR UNDERJORDISKA LEDNINGAR.
- NIVÅKURVA.

Att länsstyrelsen i Uppsala län den 5 juni 1959 fastställt denna ändring av stadsplanen för kvarteret Graniten i Uppsala stad samt att beslutet därom jämlikt 150 § tredje stycket byggnadslagen vunnit laga kraft; betygar Uppsala slott i landskansliet som ovan.  
På tjänstens vägnar:  
Nils Söderberg

Stpl. 2:-

Kopians likhet med originalet  
betygar i tjänsten:

*Erik Thord*  
Erik Thord.  
Planarkitekt.



0380-176