

PL. 30. FÖRSLAG TILL ÄNDRAD STADSPLAN FÖR KVARTERET UBBO, UPPSALA.

UPPRÄTTAT I DECEMBER 1965. ÄNDRAT I APRIL 1966.

M. Petrus
STADSARKITEKT.

Erik Thord
STADSPLANARKITEKT.

TILLHÖR UPPSALA STADS FULLMÄKTIGES
BESLUT DEN 17. 6. 1966 § 256.
EX OFFICIO: LENNART ÖKOGLUND.
STADSFULLMÄKTIGES SEKRETERARE.

ATT LÄNSSTYRELSEN I UPPSALA LÄN DEN
10 OKTOBER 1966 FÅGTTÄLLT DENNA ÄN-
DRING AV STADSPLANEN FÖR KVARTERET UBBO
I UPPSALA SAMT ATT BESLUTET JÄMLIKT 150 §
TREDJE STYCKET BYGGNADSLAGEN VUNNIT
LAGA KRAFT: BETYGAR UPPSALA SLOTT I
LANDSKANSLIET SOM OVAN.
PÅ TJÄNGTENS VÄGNAR: BO BLOMQUIST.

BETECKNINGAR.

GRÄNSBETECKNINGAR.

- STADSPLANEGRÄNS.
- GÄLLANDE OMRÅDESGRÄNS.
- " " AVSEDD ATT UTGÅ.
- OMRÅDESGRÄNS.
- BESTÄMMELSEGRÄNS.
- LINJE ÖVER VILKEN KÖRBAR IN- OCH UTFART ICKE FÅR ANORDNAS.

OMRÅDESBETECKNINGAR.

ALLMÄN PLATS.

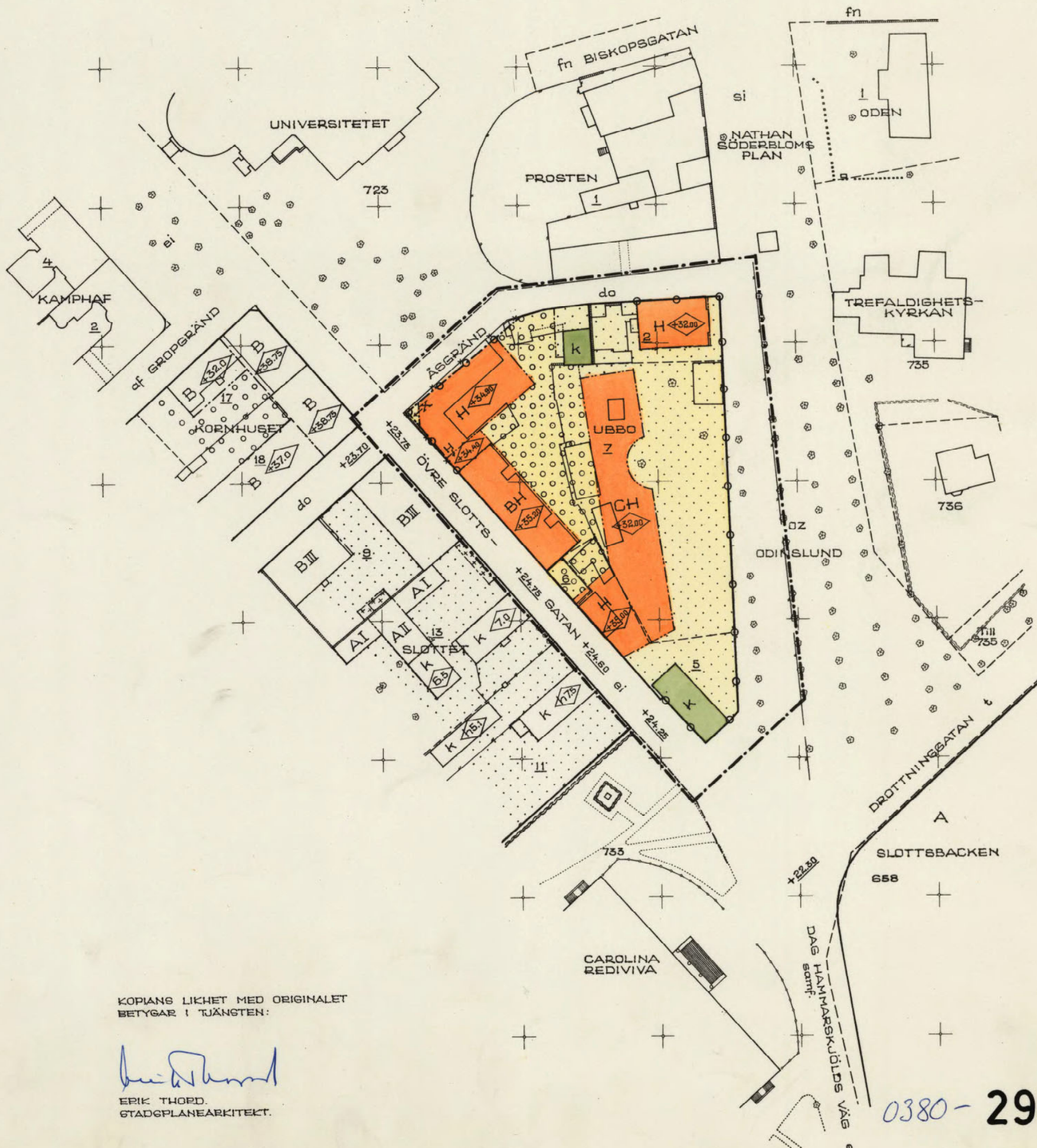
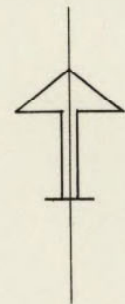
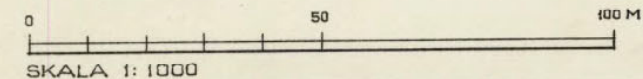
□ GATA ELLER TORG.

BYGGNADSKVARTER.

- CH OMRÅDE FÖR SAMLINGSLOKALS- OCH HANDELSÄNDAMÅL.
- BH " " BOSTADS- OCH HANDELSÄNDAMÅL.
- H " " HANDELSÄNDAMÅL.
- k RESERVAT FÖR BEFINTLIG KULTURHISTORISKT
VÄRDEFULL BYGGNAD.

ÖVRIGA BETECKNINGAR.

- ○ ○ ○ ○ MARK FÖR BYGGNAD UNDER MARKPLANET.
- MARK SOM ICKE FÅR BEBYGGAS.
- ◇ +0.00 BYGGNADSHÖJD RÄKNAD FRÅN STADENS NOLLPLAN.
- +0.00 GÄLLANDE GATUHÖJD.
- X MARK TILLGÄNGLIG FÖR ALLMÄN GÅNGTRAFIK.
- FASTIGHETSGRÄNS.
- 2 FASTIGHETSBETECKNING.
- BEFINTLIG BYGGNAD.



KOPIANS LIKHET MED ORIGINAL
BETYGAR I TJÄNSTEN:

Erik Thord
ERIK THORD.
STADSPLANARKITEKT.

0380-290