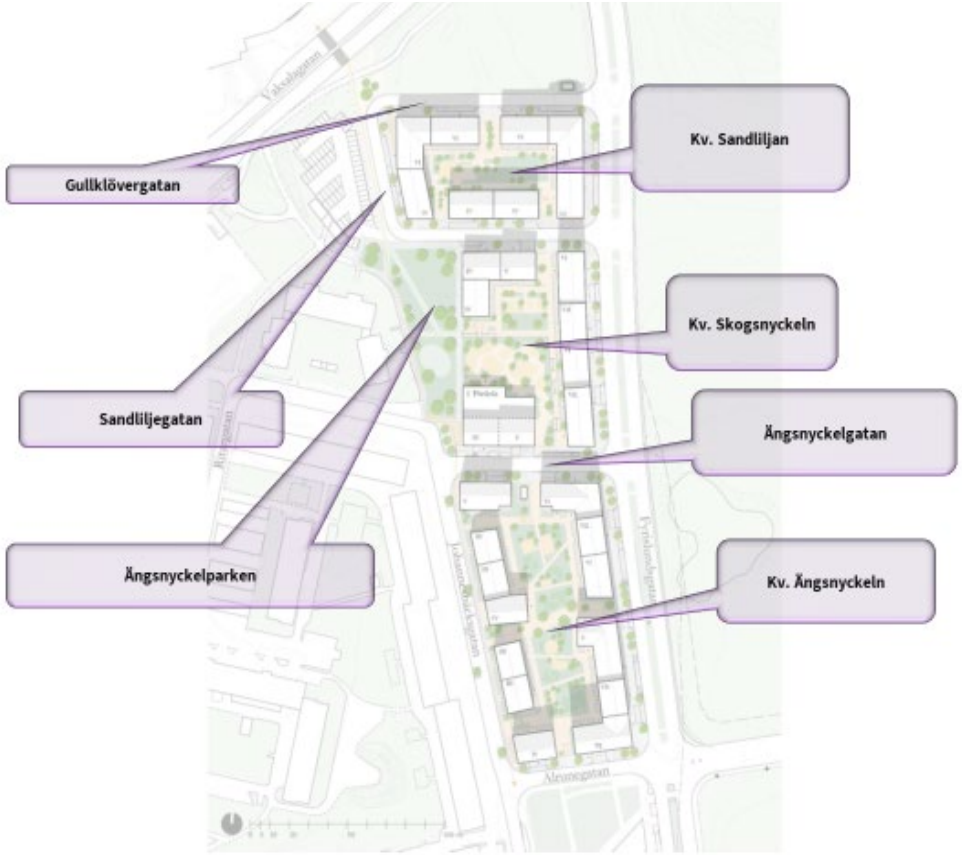
Gullklövergatan
Kv. Sandliljan
Kv. Skogsnyckeln
Sandliljegatan
Ängsnyckelgatan
Ängsnyckelparken
Kv. Ängsnyckeln

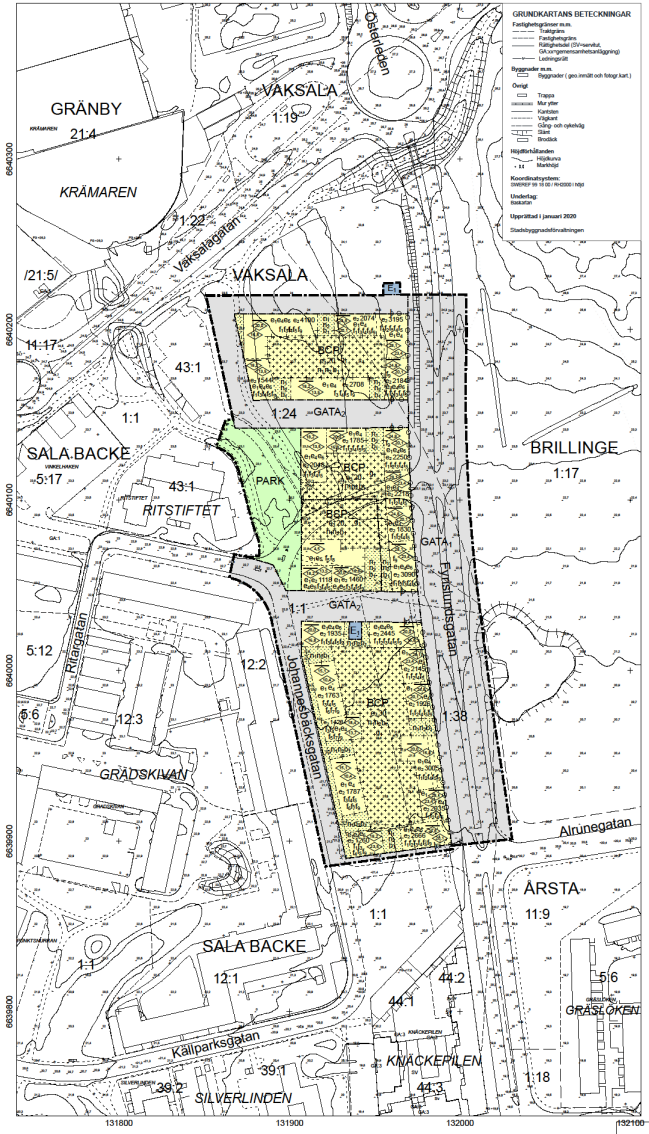
GRUNDKARTANS BETECKNINGAR
Fastighetsgränser m.m.
Fastighetsgränsen
Rättighetsbetecknings (SV=servitut, GA=gemensamhetsanläggning)
Ledningsrätt
Byggnader m.m.
Byggnader (geo.inmätt och fotogr.kart)
Övrigt
Trappa
Mur pfler
Kantsten
Vägkant
Gång- och cykelväg
Staket
Brodäck
Höjdförhållanden
Höjdkurva
Markhöjd
Koordinatsystem:
SWEREF 99 18 00 / RH2000 i höjd
Underlag:
Ibaksatsen
Upprättad i januari 2020
Stadsbyggnadsförvaltningen
GRÄNBY
21:4
KRÄMAREN
1:22
VÄKSALA
1:19
Östarleden
Väksalagatan
/21:5/
11:17
43:1
1:1
VÄKSALA
BCP
1:24
GATA
SALA BACKE
5:17
43:1
RITSTIFTET
PARK
BCP
BSP
GATA
BRILLINGE
1:17
Eynsiumsgatan
1:1
GATA
5:12
Rilangatan
12:2
Johannesbackagatan
BCP
1:38
6:6
12:3
GRÄDSKIVAN
Alrunegatan
ÅRSTA
11:9
1:1
SALA BACKE
12:1
1:1
44:2
44:1
5:6
GRÄSLÖKEN
Källparksgatan
KNÄCKEPILEN
39:1
39:2
SILVERLINDEN
44:3
1:18
6640300
6640200
6640100
6640000
6639900
6639800
131800
131900
132000
132100

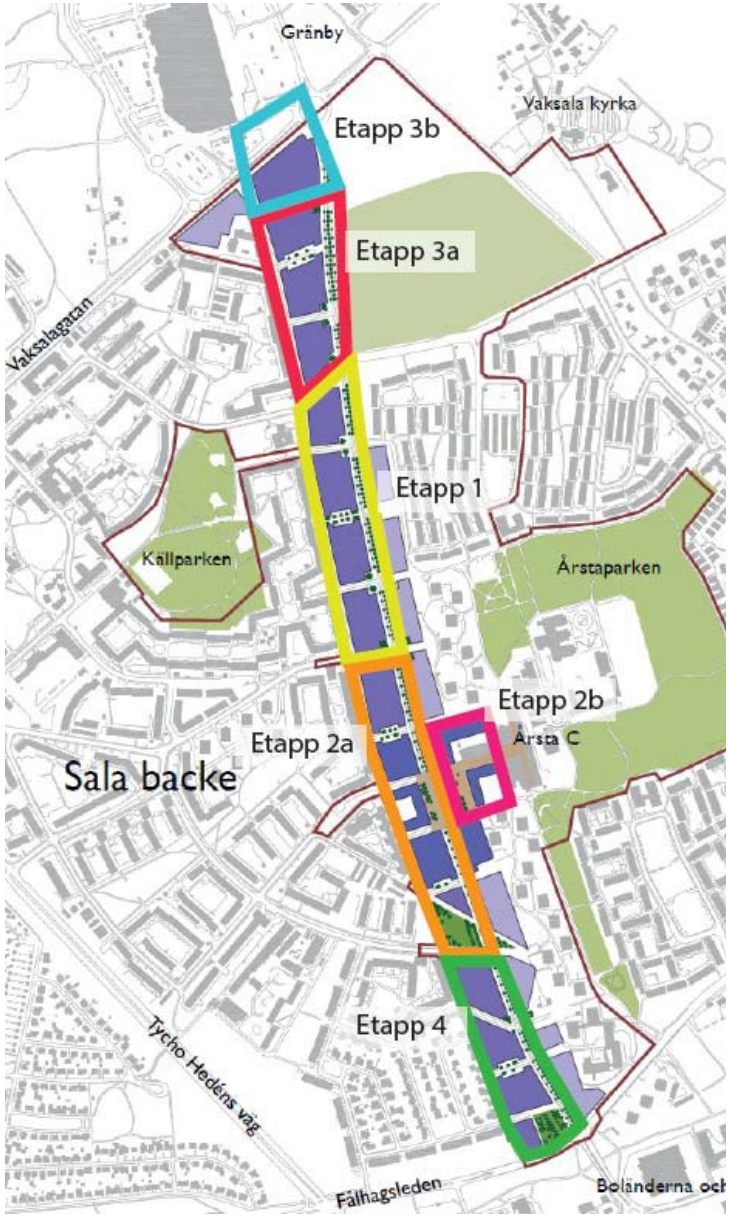
Gränby
Vaksala kyrka
Etapp 3b
Etapp 3a
Vaksalagatan
Etapp 1
Källparken
Årstaparken
Etapp 2b
Årsta C
Etapp 2a
Sala backe
Etapp 4
Tycho Hedéns väg
Fälhagsleden