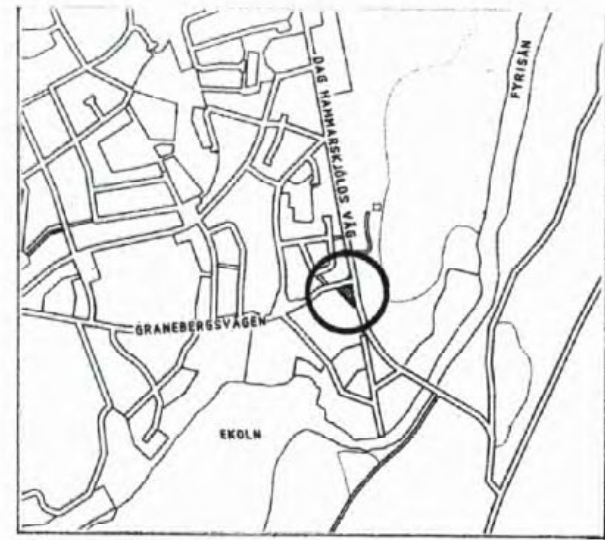
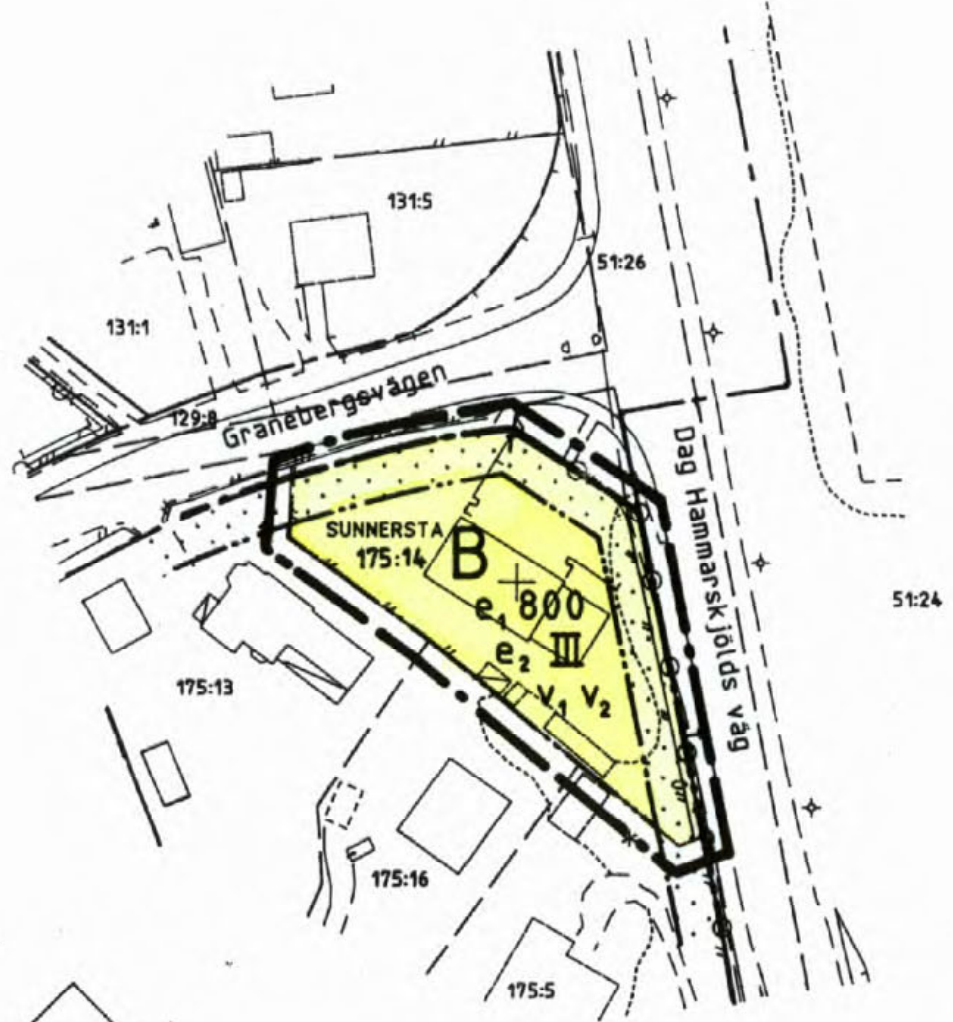


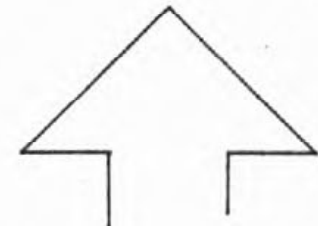
Kopians likhet med
originalet betygar:
Carin Tideman
Carin Tideman



Oversiktskarta



x 105240
y 107640



0 25 50 100 m
Skala 1:1000

0380-P93/14

PLANBESTÄMMELSER

Följande gäller inom områden med nedanstående beteckningar.
Där beteckning saknas gäller bestämmelsen inom hela planområdet.
Endast angiven användning och utformning är tillåten.

GRÄNSBETECKNINGAR

- Linje belägen 3m utanför planområdet
- Användningsgräns
- Egenskapsgräns

ANVÄNDNING AV MARK

- Kvartersmark
B Bostäder

UTNYTTJANDEGRAD

- e₁800 Största tillåtna bruttoarea i kvm. Därutöver får bostadskomplement uppföras
- e₂ Området får inte delas i flera fastigheter

BEGRENSNINGAR AV MARKENS BEBYGGANDE

- Marken får inte bebyggas

MARKENS ANORDNANDE

- In- och utfart får inte anordnas, tvärstreck markerar förbudets slut

UTFORMNING

- III Högsta antal våningar
- v₁ Vind får inte inredas
- v₂ Souterrängvåning får anordnas

ADMINISTRATIVA BESTÄMMELSER

Genomförandetiden är 5 år från och med dagen efter det att planen vunnit laga kraft

UPPLYSNINGAR

- Planhandlingen består av:
-- plankarta med bestämmelser
-- planbeskrivning

ANTAGANDEHANDLING

- består av:
-- planhandling
-- samrådslista
-- utlåtande

Koordinatsystem: Uppsala lokala system i plan
Underlag: Primärkarta

Planen är upprättad enligt enligt reglerna för ENKELT PLANFÖRFARANDE

ANTAGEN AV BN 92-09-24 LAGA KRAFT 93-02-04.

Detaljplan för
SUNNERSTA 175:14

Dp 83P

Sunnersta, Uppsala kommun

Upprättad i juli 1992

Johannes Jansson
Jan-Erik Jansson
Bygglövararkitekt

Carin Tideman
Carin Tideman
Karttekniker