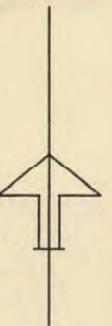


PL. 82 B.
 FÖRSLAG TILL ÄNDRAD STADSPLAN FÖR DEL AV
 NORDVÄSTRA SUNNERSTA, UPPSALA.

UPPRÄTTAT I FEBRUARI 1968. ÄNDRAT I MAJ 1968.

Lars Thylén
 STADSPLANARKITEKT

Håkan Nöcker
 PLANARKITEKT




- BETECKNINGAR**
- GRÄNSBETECKNINGAR.**
- STADSPLANEGRÄNS.
 - GÄLLANDE OMRÅDESGRÄNS.
 - GÄLLANDE OMRÅDESGRÄNS AVSEDD ATT UTGÅ.
 - OMRÅDESGRÄNS.
 - BESTÄMMELSGRÄNS.
 - ILLUSTRATIONSLINJE.
 - FÖRBUD MOT KÖRFÖRBINDELSE.
 - TILLÅTEN KÖRFÖRBINDELSE.

- OMRÅDESBETECKNINGAR.**
- ALLMÄN PLATS.
- GATA ELLER TORG.
 - PARK ELLER PLANTERING.
 - GATUPLANTERING.

- BYGGNADSKVARTER.**
- BF** OMRÅDE FÖR BOSTADSGÄNDAMÅL, FRISTÅENDE HUS.
 - BS** OMRÅDE FÖR BOSTADSGÄNDAMÅL, SAMMANBYGDA HUS.
 - G** OMRÅDE FÖR GARAGEÄNDAMÅL.

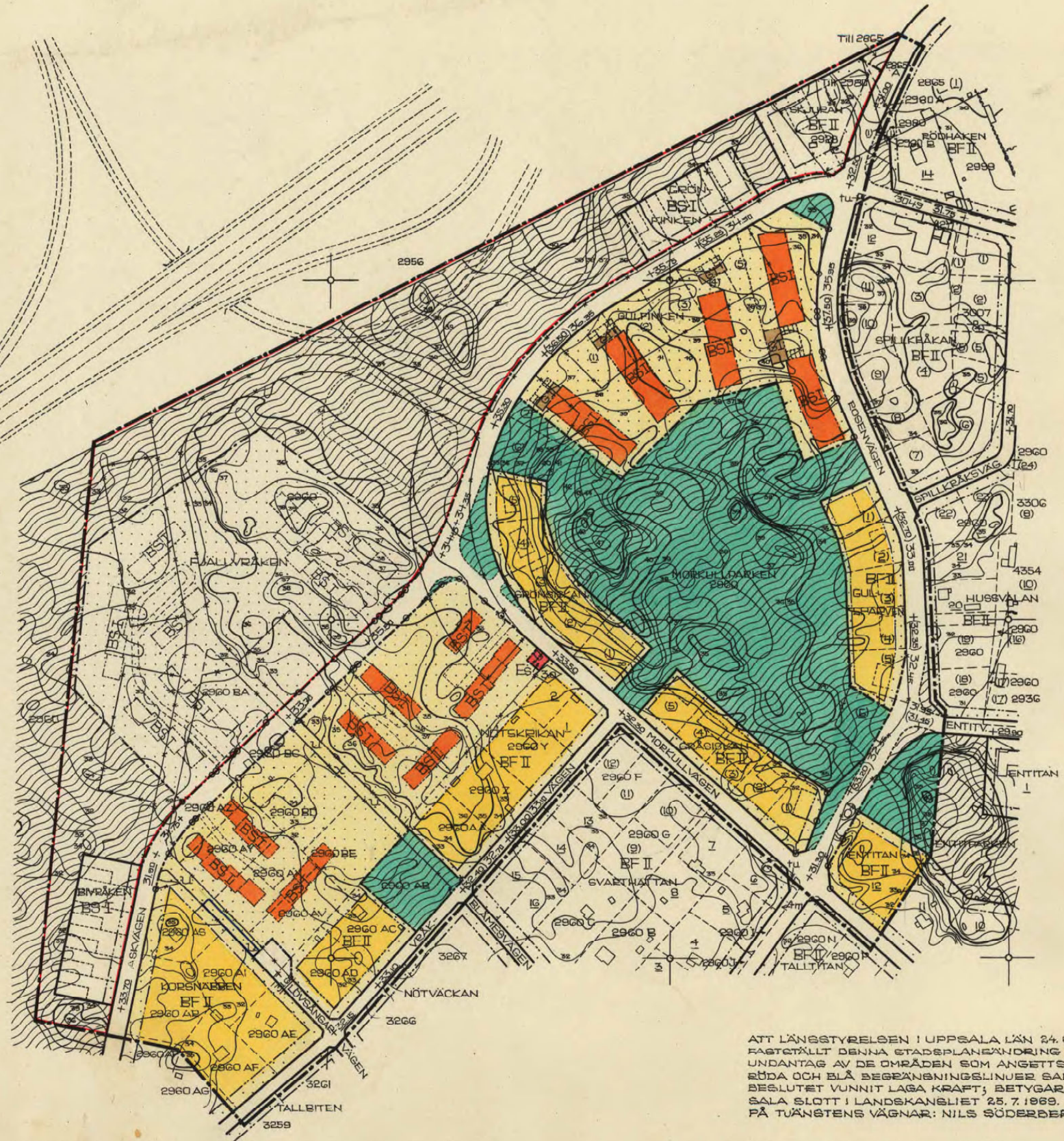
- SPECIALOMRÅDE.**
- Eg** OMRÅDE FÖR TRANSFORMATORSTATION.

- ÖVRIGA BETECKNINGAR**
- MARK SOM ICKE FÅR BEBYGGAS
 - X MARK TILLGÄNGLIG FÖR ALLMÄN GÅNG- OCH CYKELTRAFIK
 - I, II ANTAL VÅNINGAR.
 - +0.0 GÄLLANDE GATUHÖJD.
 - (+0.0) GÄLLANDE GATUHÖJD AVSEDD ATT UTGÅ
 - +0.0 GATUHÖJD
 - u MARK AVSEDD FÖR UNDERJORDISKA LEDNINGAR
 - ◊ BYGGNADSHÖJD
 - FASTIGHETSGRÄNS
 - (1), 2960 FASTIGHETSBEDECKNING
 - BEFINTLIG BYGGNAD
 - o NIVÅKURVA I METER ÖVER STADENS NOLLPLAN



— OMRÅDE UNDANTAGET FRÅN FASTSTÄLLELSE ENLIGT BYGGNADSNÄMNDENS BEGLUT DEN 16 MAJ 1968 § 404.

— OMRÅDE UNDANTAGET FRÅN FASTSTÄLLELSE ENLIGT LÄNSSTYRELSENS BEGLUT DEN 24 JUNI 1968.



ATT LÄNSSTYRELSEN I UPPSALA LÄN 24.6.1968 FASTSTÄLLT DENNA STADSPLANEÄNDRING MED UNDANTAG AV DE OMRÅDEN SOM ANGETTS MED RÖDA OCH BLÅ BEGRÄNSNINGSLINJER SAMT ATT BESLUTET VUNNIT LAGA KRAFT; BETYGAR UPPSALA SLOTT I LANDSKANLIET 25.7.1968. PÅ TUÄNSTENS VÄGNAR: NILS SÜDERBERG.

25.11.1968
Lennart Skoglund
 Stadsplanarkitekt

KÖPIANS LIKHET MED ORIGINALT BETYGAR I TUÄNSTEN

Lars Thylén
 STADSPLANARKITEKT.

0380-341