

Tillhör länsstyrelsens i Uppsala
län resolution den 31 oktober 1961;
betygar Uppsala slott i landskans-
liet som ovan.

Ark. d. n. 28/9 1961

LANDSKANSLIET

UPPSALA

Ink. 23 SEP 1961

Planarkitektkontoret

41-21-61

Enligt uppdrag:

Sarbro Heimer
Sarbro Heimer

STADSPLANEBESTÄMMELSER

tillhörande förslag till ändrad stadsplan för kvarteret DOMARRINGEN,
Uppsala.

(Se en av stadsarkitekten och planarkitekten i mars 1961 upprättad
med Pl. 44 K betecknad karta).

§ 1.

STADSPLANEOMRÅDETS ANVÄNDNING.

Med A betecknat område får användas endast för allmänt ändamål.

§ 2.

MARK SOM ICKE FÅR BEBYGGAS.

Med punktprickning betecknad mark får icke bebyggas.

§ 3.

VÅNINGSAKTAL.

Där våningsantal ej finnes angivet får byggnad uppföras med det an-
tal våningar som bestämmelserna angående byggnads höjd möjliggöra.

§ 4.

BYGGNADS HÖJD.

Å med siffra i romb betecknat område får byggnad uppföras till
högst den höjd i meter som siffran angiver.

Uppsala i mars 1961.

P. O. Lefvert
P. O. Lefvert.
Stadsarkitekt.

Erik Thord
Erik Thord.
Planarkitekt.

Tillhör Uppsala stads byggnadsnämnds
beslut den 14 september 1961 § 613.

Ex officio:

Margareta Johansson

Margareta Johansson.
Byggnadsnämndens sekreterare.

Tillhör länsstyrelsens i Uppsala
län resolution den 31 oktober 1961;
betygar Uppsala slott i landskansliet
som ovan.

Landsarkitektkontoret
Ink. den 28/9 1961
Dnr AU 313-61

211.
LANDSKANSLIET
UPPSALA

Ink. 28 SEP 1961

Planeringssektionen

41-21-61

Enligt uppdrag:


Barbro Heimer

B E S K R I V N I N G

tillhörande förslag till ändrad stadsplan för kvarteret DOMARRINGEN,
Uppsala.

(Se en av stadsarkitekten och planarkitekten i mars 1961 upprättad
med Pl. 44 K betecknad karta).


Det föreslagna stadsplaneområdet innefattar dels stadsplanen för
Yttre Svartbäcken, Pl. 44, fastställd av Kungl. Maj:t den 2 juli
1937, dels den ändrade stadsplanen för Svedenborgsgatans norra del,
Pl. 44 C, fastställd av länsstyrelsen den 27 oktober 1938, dels den
ändrade stadsplanen för kvarteret Domarringen, Pl. 44 G, fastställd
av länsstyrelsen den 8 maj 1946 samt dels den ändrade stadsplanen
för kvarteret Domarringen och del av stadsägan 69, Pl. 44 H, fast-
ställd av länsstyrelsen den 24 juni 1957.


Området gränsar i norr, väster och söder till Galgbacken samt i
öster till Swedenborgsgatan.

Förslaget har upprättats på begäran av drätselkammaren för att möj-
liggöra en utbyggnad av Domarringens skola med bespisningslokaler
och gymnastikhus.


Ändringen innebär således att en del av parkmarken (Galgbacken)
lägges till skolområdet. Detta marktillägg skall till stor del nytt-
jas för skolidrottsändamål som det även tidigare upplåtits till.

Uppsala i mars 1961.


P. O. Lefvert.
Stadsarkitekt.


Erik Thord.
Planarkitekt.

Tillhör Uppsala stads byggnadsnämnds
beslut den 14 september 1961 § 613
Ex officio:


Margareta Johansson.
Byggnadsnämndens sekreterare.