

FÖRSLAG TILL ÄNDRAD STADSPLAN FÖR  
DEL AV KARLSROOMRÅDET, UPPSALA.

UPPRÄTTAT I SEPTEMBER 1956.

Akt 152

*Meyer* STADSARKITEKT. *Thord* PLANARKITEKT.

Tillhör Uppsala stads byggnadsnämnds beslut den 4 oktober 1956 § 187. Ex officio: Bertil Åkerfeldt. Byggnadsnämndens sekreterare.









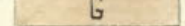
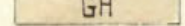








Att länsstyrelsen i Uppsala län den 22 november 1956 fastställt detta förslag till ändring av stadsplanen för del av Karlsroområdet i Uppsala stad samt att beslutet därom vunnit laga kraft; betygar Uppsala slott i landskansliet som ovan. På tjänstens vägnar:  
Nils Söderberg.


Stpl. 2:-  
IIIIG1-32-56.

Kopiens likhet med originalet betygar i tjänsten:

*Thord*  
Erik Thord.  
Planarkitekt.

BETECKNINGAR:

-  STADSPANEGRÄNS
-  GÄLLANDE OMRÅDESGRÄNS.
-  " " AVSEDD ATT UTGÅ.
-  OMRÅDESGRÄNS.
-  BESTÄMMELSEGRÄNS.
-  FASTIGHETSGRÄNS.
-  LINJE ÖVER VILKEN KÖRBAR UTFART ICKE FÅR ANORDNAS.
-  B OMRÅDE FÖR BOSTADSÄNDAMÅL.
-  G " " GARAGEÄNDAMÅL.
-  GH " " GARAGE- OCH HANDELSÄNDAMÅL.
-  MARK SOM ICKE FÅR BEBYGGAS.
-  U MARK TILLGÄNGLIG FÖR UNDERJORDISKA LEDNINGAR.
-  +00.00 GÄLLANDE GATUHÖJD.
-  +00.00 GATUHÖJD.
-  I, IV, V ANTAL VÅNINGAR.
-  BEFINTLIG BYGGNAD.
-  I, G, 1348 D FASTIGHETS BETECKNING.
-  17 HUVÅKURVA.



0380- Akt 152