

DEL AV KV. ALFHEM OCH  
FRÖJ

UPPSALA KOMMUN  
UPPSALA LÄN

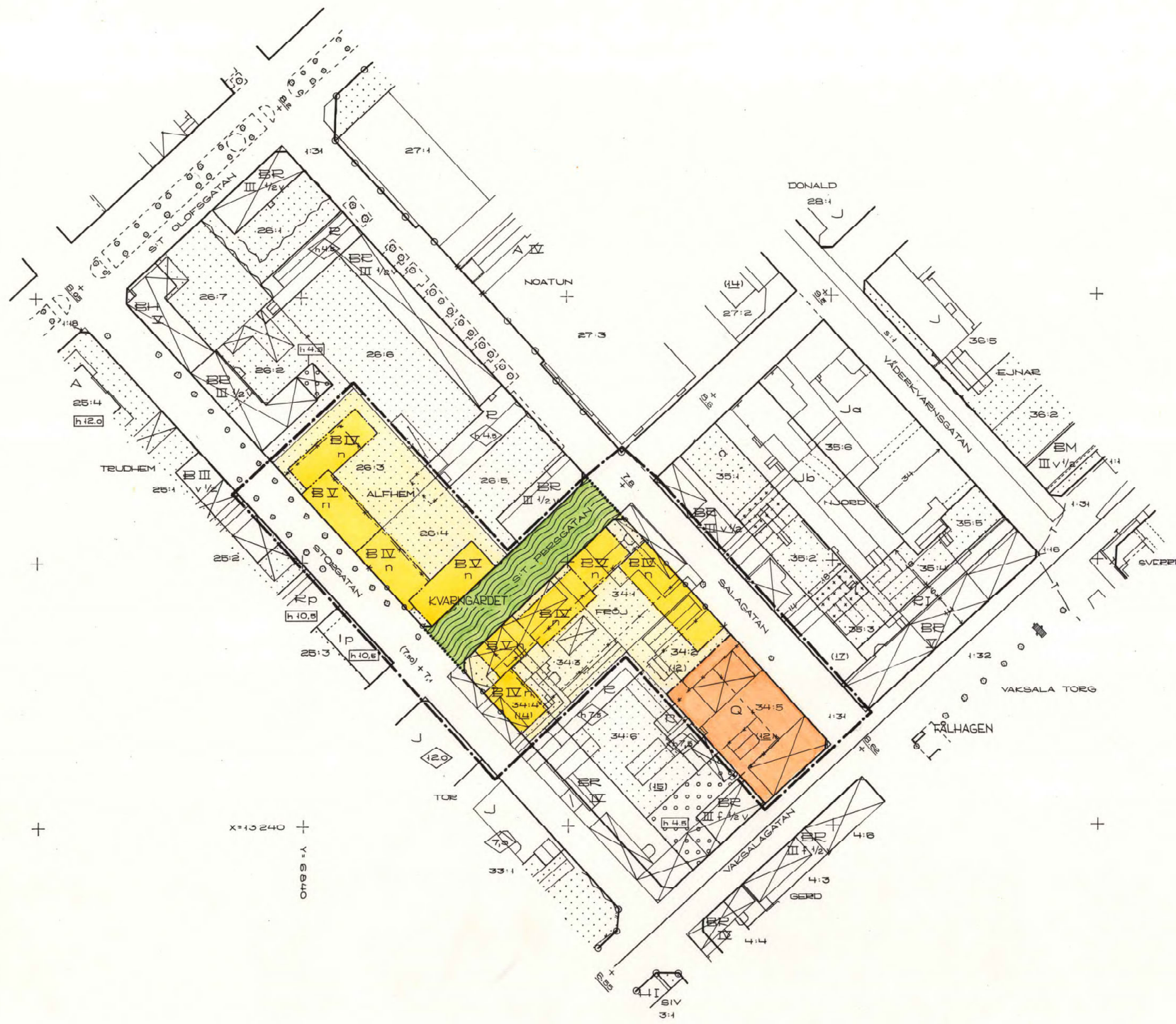
FÖRSLAG TILL ÄNDRING AV STADSPLAN  
UPPRÄTTAD I FEBRUARI 1978 REV. MARS 1978

*John Linnæus*  
JOHN LINNÆUS  
PLANÇHEF

*Erik Thord*  
ERIK THORD  
STADSPLANARKITEKT

GRUNDKARTAN UPPRÄTTAD I MAJ 1977

*Mats Levan*  
MATS LEVAN  
STADSINGENJÖR



BETECKNINGAR

GRUNDKARTA

- TRAKTGRÄNS
- FASTIGHETSGRÄNS
- BYGGNAD I ALLMÄNHET
- BÖNINGSHUS BEGR. UT. I. U.
- FASTIGHETSBETECKNING
- + RUTNÄTSPUNKT

STADSPLANEKARTA

A. GRÄNSBETECKNINGAR

- STADSPLANEGRÄNS, BELÄGEN 1,5 M UTANFÖR PLANOMRÅDET
- GÄLLANDE OMRÅDESGRÄNS AVSEDD ATT BEHÅLLAS
- OMRÅDESGRÄNS
- OMRÅDESGRÄNS FRÅN VILKEN MINDRE AVVIKELSER I VISSA FALL FÅR GÖRAS
- GÄLLANDE BESTÄMMELSEGRÄNS AVSEDD ATT BEHÅLLAS
- GÄLLANDE BESTÄMMELSEGRÄNS AVSEDD ATT UTGÅ
- BESTÄMMELSEGRÄNS

B. OMRÅDESBETECKNINGAR

ALLMÄN PLATS

- GATA
- PARK

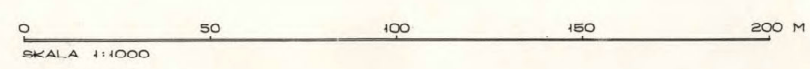
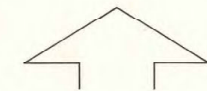
BYGGNADSKVARTER

- BOSTÄDER
- KULTURRESERVAT

C. ÖVREIGA BETECKNINGAR AVSEDDA ATT FASTSTÄLLAS

- MARK SOM INTE FÅR BEBYGGAS
- IV V ANTAL VÅNINGAR
- +00 GÄLLANDE GATUHÖJD
- (+0.0) GÄLLANDE GATUHÖJD AVSEDD ATT UTGÅ
- +0.0 GATUHÖJD
- ←→ UTFARTSFÖBJUD. TVÄRSTRECK MED PIL MARKERAR FÖBJUDETS SLUT
- n FÖBJUD MOT VINDSINBÄDNING

TRAKTNAMN = KVARGÅRDET



TILLHÖR UPPSALA KOMMUNS  
BYGGNADSNÄMNDIS BESLUT  
1978-03-30 § 551  
BETYGAR:

*Inger Ståhlberg*  
INGER STÅHLBERG  
SEKRETERARE

TILLHÖR UPPSALA KOMMUNFULLMÄKTIGES  
BESLUT DEN 29 MAJ 1978 § 147  
EX OFFICIO

ULLA BERGENBERG  
KOMMUNFULLMÄKTIGES SEKRETERARE

All Länsstyrelsen i Uppsala län  
1978-09-26, på sitt beslutet  
visar fastställt denna plan och  
att beslutet enligt 150 § tredje  
stycket byggnadslagen vunnit  
laga kraft.  
Betygar,  
ROLF RENVALL

LIKHEITEN MED ORIGINALT  
BETYGAR I TJÄNSTEN:  
*Erik Thord*  
ERIK THORD  
STADSPLANARKITEKT