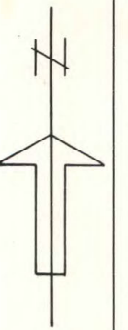


GRUNDKARTAN UPPRÄTTAD ÅR 1944 AV GUNNAR PAWELL KOMPL. ÅR 1953 AV MÅRTEN FORSS SKALA 1:2000



FÖRSLAG TILL ÄNDRING AV BYGGNADSPLAN UPPRÄTTAT I SEPTEMBER 1967 AV

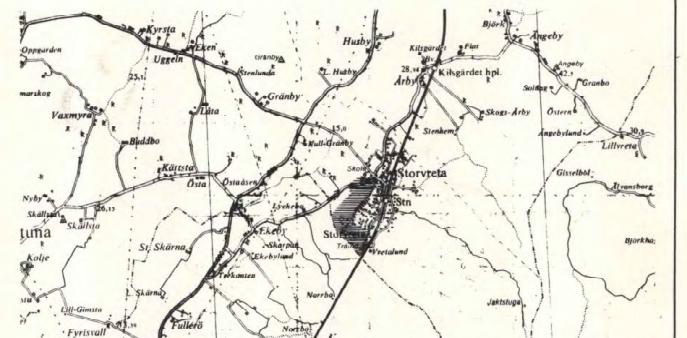
*Egil Norder*  
ARKITEKT SGR

REV. I JANUARI 1968.  
17 MAJ 1968.  
NOHLÉN & NORBERG  
ARKITEKTKONTOR AB **NOARK**

- BETECKNINGAR:**
- GRÄNS 3 M. UTANFÖR PLANOMRÅDET.
  - GÄLLANDE OMRÅDESGRÄNS.
  - AVSEDD ATT UTGÅ.
  - FÖRESLAGEN OMRÅDESGRÄNS.
  - BESTÄMMELSEGRÄNS.
  - GRÄNSER EJ AVSEDDA ATT FASTSTÄLLAS.
  - VÄG.
  - PARK.
  - OMRÅDE FÖR ALLMÄNT ÄNDAMÅL.
  - BOSTADSÄNDAMÅL.
  - BOSTADS- O. HANDELSÄNDAMÅL.
  - INDUSTRIÄNDAMÅL.
  - SMÄNDUSTRI- O. BOSTADSÄNDAMÅL.
  - FRS BYGGNADSSÄTT: FRISTÄENDE, RADHUS, MÅL, VÄRINGSÄNTAL, SAMMÄNBYGGDA.
  - I, II VIND FÖR EJ INREDAS.
  - BYGGNADSHÖJD.
  - FÖRESLAGEN BYGGNAD.
  - MARK TILLÄGNIG FÖR UNDERJORDSKA.
  - MARK SOM ICKE FÖR BEBYGGAS. LEDNINGAR.
  - OMRÅDE SOM FÖRESLÅS UNDTAGET FÖR FASTSTÄLLESE.
- TILLHÖR KOMMUNFULLMÄKTIGES I VATTNOLMA KOMMUN BEGLUT DEN 2.12.1969 § 171
- BETYGAS *[Signature]*  
BEDE LINDSTRÖM  
KOMMUNALKAMRER

ATT LÄNSSTYRELSEN I UPPSALA LÄN 144.1970 FASTSTÄLLT DENNA ÄNDRING AV BYGGNADSPLENEN FÖR DEL AV STORVRETA 47:1 M.F.L. FASTIGHETER (ENSKEDEOMRÅDET) I VATTNOLMA KOMMUN MED UNDTAG AV DE OMRÅDEN SOM ANGETTS MED RÖDA BEGRÄNSNINGSLINJER; BETYGAS UPPSALA SLOTT I LANDSKANLIET SOM OVAN PÅ TJANSTENS VÄGNAR

RD BLOMQUIST



ÖVERSIKT SKALA 1:50000

**DEL AV  
STORVRETA 47:1 M.F.L.  
FAST. /ENSKEDEOMR./**  
STORVRETA SAMHÄLLE  
VATTNOLMA KOMMUN  
UPPSALA LÄN

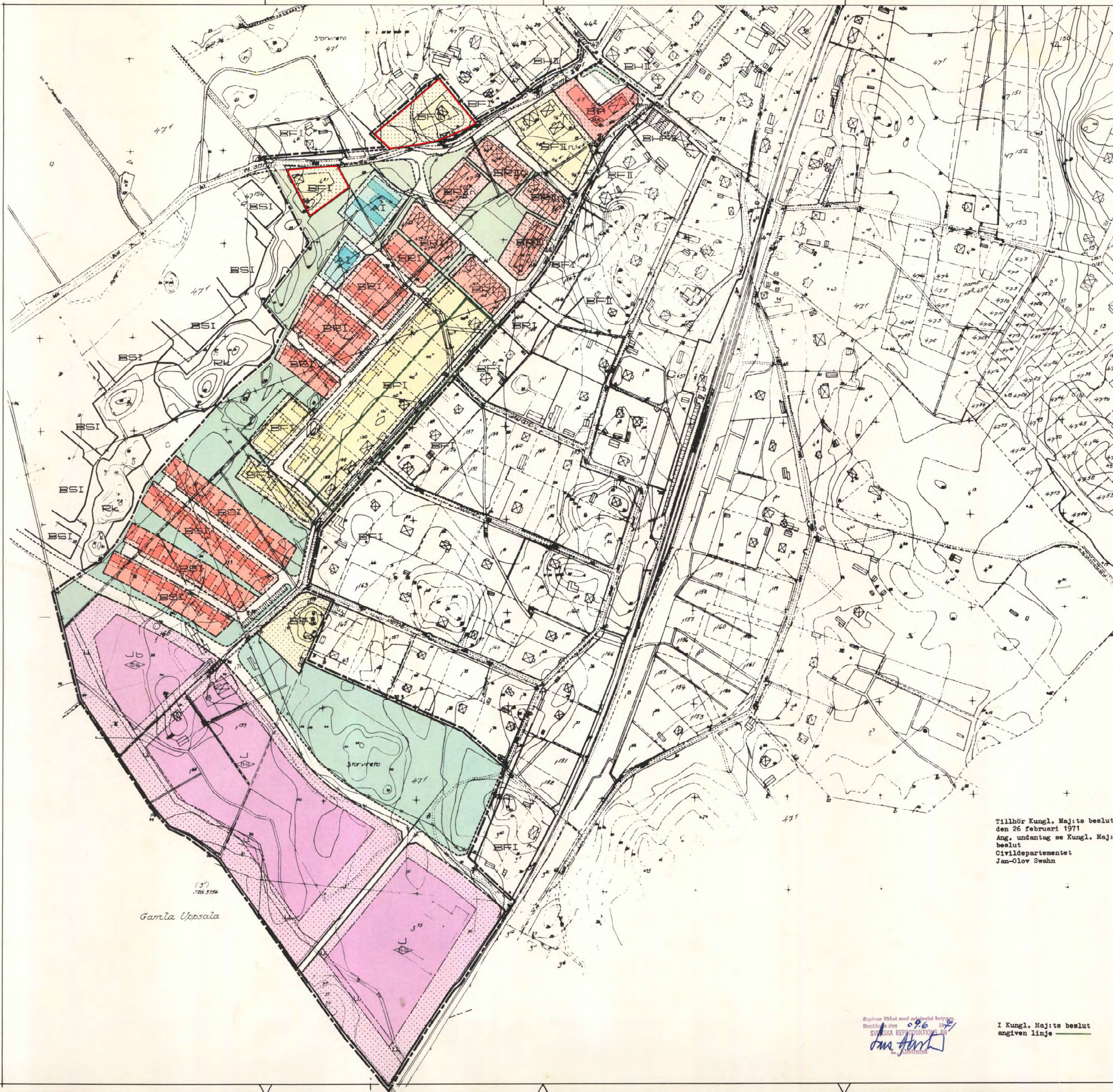
BIT. AV M. WIK

30/02-16

Tillhör Kungl. Maj:ts beslut den 26 februari 1971  
Ang. undantag se Kungl. Maj:ts beslut  
Civildepartementet  
Jan-Olov Swahn

Kopierat från original med utgående betyg  
Svenska Replikations AB  
*[Signature]*

I Kungl. Maj:ts beslut  
angiven linje



Gamla Uppsala