

S T A D S P L A N E B E S T Ä M M E L S E R

tillhörande förslag till ändrad stadsplan för del av NORRA
KVARNGÅRDET och GRÄNBY, Uppsala.

(Se en av stadsarkitekten och planarkitekten i maj 1961 upp-
rättad med Pl. 70 D betecknad karta).

§ 1.

STADSPLANEOMRÅDETS ANVÄNDNING.

Mom. 1. Byggnadskvarter.

- a) Med A betecknat område får användas endast för allmänt ändamål.
- b) Med H betecknat område får användas endast för handelsändamål.
- c) Med G betecknat område får användas endast för garageändamål (bensinstationer).
- d) Med J betecknat område får användas endast för värmecentral eller liknande kollektivt ändamål för kringliggande bebyggelse.

Mom. 2. Specialområde.

Med P betecknat område får användas endast för parkeringsändamål.

§ 2.

MARK SOM ICKE FÅR BEBYGGAS.

Med punktprickning betecknad mark får icke bebyggas.

§ 3.

VÅNINGSENTAL.

Mom. 1. Å med I eller III betecknat område får byggnad uppföras med respektive högst en och tre våningar.

Mom. 2. Där våningsantal ej finnes angivet får byggnad uppföras med det antal våningar som bestämmelserna angående byggnads höjd möjliggöra.

§ 4.

BYGGNADS HÖJD.

Mom. 1. Å med I eller III betecknat område får byggnad icke uppföras till större höjd än respektive 4.4 och 10.0 meter.


Mom. 2. Å med siffra i romb betecknat område får byggnad uppföras till högst den höjd i meter som siffran angiver.

§ 5.

FÖRBUD MOT UTFARTSVÄG TILL GATA.

Till gata som är begränsad av med ringar försedd linje får körbar utfart från specialområde icke anordnas.

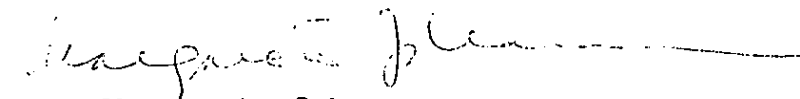
Uppsala i maj 1961.


P. O. Lefvert.
Stadsarkitekt.


Erik Thord.
Planarkitekt.

Tillhör Uppsala stads byggnadsnämnds
beslut den 25 juli 1961 § 488.

Ex officio:


Margareta Johansson.
Byggnadsnämndens sekreterare.

Tillhör länsstyrelsens i Uppsala län resolution
den 19 oktober 1961; betygar Uppsala slott i lands-
kansliet som ovan.

Enligt uppdrag:


Barbro Heimer

Länsmarknadskontoret
Mån den 19 maj 1961
Plat AU 296-61

LANDSKANSLIET
UPPSALA

Mån 18 SEP 1961

Förordningsnumren

41-19-61

B E S K R I V N I N G


tillhörande förslag till ändrad stadsplan för del av NORRA
KVARNGÅRDET och GRÄNBY, Uppsala.


(Se en av stadsarkitekten och planarkitekten i maj 1961 upp-
rättad med Pl. 70 D betecknad karta).

Det föreslagna stadsplaneområdet omfattar del av reservat för
riksväg med angränsande kvarter nordväst Vaksalagatan. Området
ingår dels i den ändrade och utvidgade stadsplanen för del av
Norra Kvarngärdet, Pl. 70 A, dels i stadsplanen för del av Grän-
by, Pl. 70 B, båda fastställda av Kungl. Maj:t den 2 december
1960.

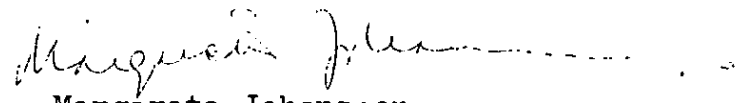
Förslaget har upprättats på grund av att vid detaljstudium av
gatusektionen (riksvägsreservatet) som gjorts av ingenjörsfir-
man Viak bl. a. större bredd erfordras. Kopia av föreslagen
ny gatusektion bifogas. Breddningen innebär vissa mindre juste-
ringar av intilliggande kvarter som på olika sätt ersätts med
den yta som genom breddningen förlorats.

Uppsala i maj 1961.

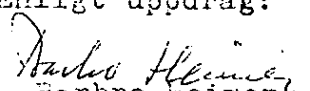

P. G. Lefvert.
Stadsarkitekt.


Erik Thord.
Planarkitekt.

Tillhör Uppsala stads byggnadsnämnds
beslut den 25 juli 1961 § 488.
Ex officio:


Margareta Johansson.
Byggnadsnämndens sekreterare.

Tillhör länsstyrelsens i Uppsala län resolution den 19
oktober 1961; betygar Uppsala slott i landskansliet
som ovan.

Enligt uppdrag:

Barbro Heimer