

- Beteckningar**
 Grundkartan:
- 00° Polygonpunkt
 - + Punkt i rutnät
 - - - Fastighetsgräns med gränsmärke
 - - - Annan gränslinje
 - ▣ Boningshus resp. utkus
 - ≡≡≡ Väg med resp. utan sidoutrymmen
 - ≡≡≡ Dike
 - + - Kraftledning
 - - - Staket

- Planförslaget**
- + - Plangräns
 - - - Områdesgräns
 - - - Bestämmelsegräns
 - - - Områdesgräns, ej avsedd att fastställas
 - - - Tomtplatsgräns, ej avsedd att fastställas
 - Allmän plats

- ▨ Vägmark
- ▨ Park
- Byggnadsmark
- ▣ B Område för fritidsbebyggelse

- Specialområden**
- ▣ Lb Område för lantbruks- och handelsträdgårdbyggnader
 - ▣ Lj Område för lantbruksändamål
 - ▣ A Område för branddamm

- Övriga beteckningar**
- ▣ Mark, som icke får bebyggas
 - ▣ P Parkeringsplats
 - ▣ Föreslagert byggnadsplats, ej avsedd att fastställas

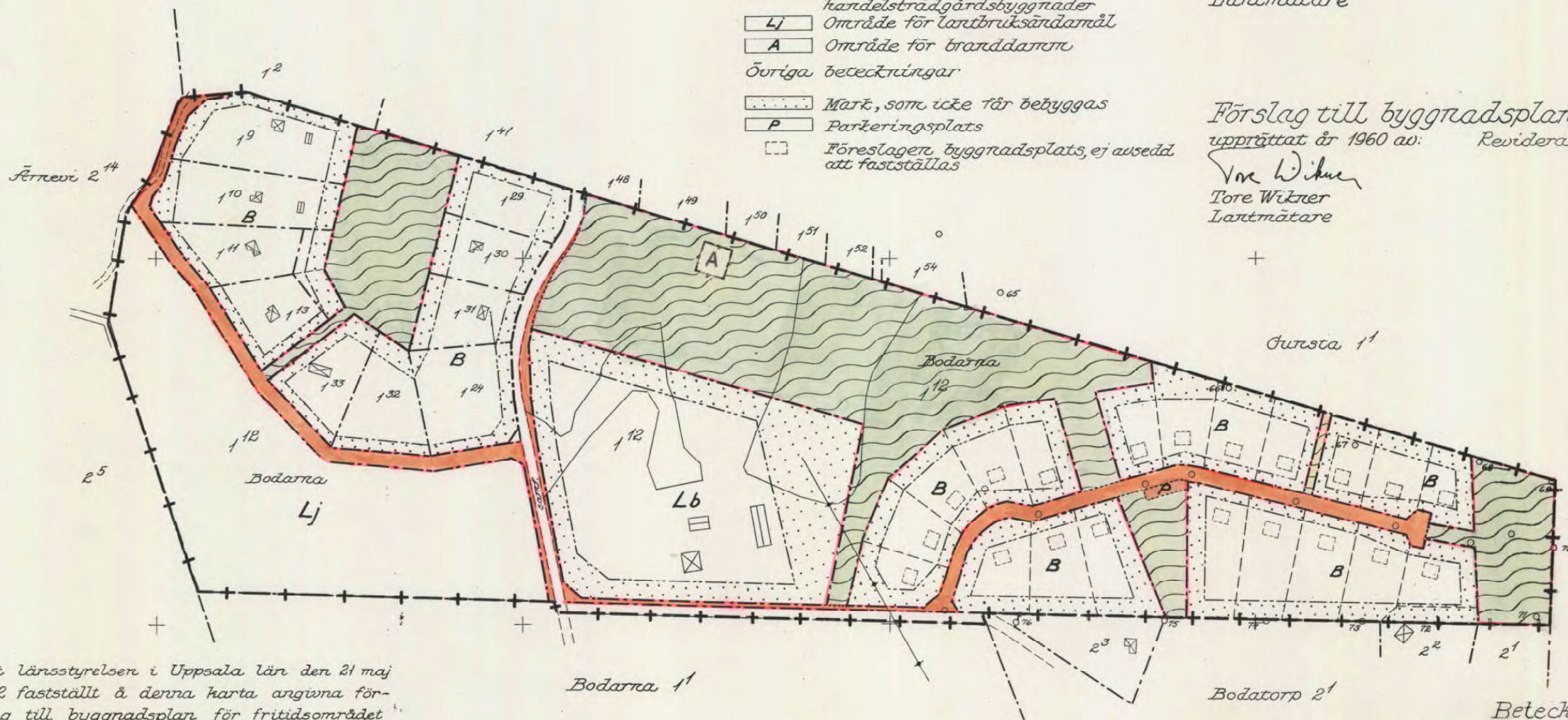
Fritidsområdet Ensta

i Furbo socken, Vaksala kommun,
Uppsala län.

Grundkartan upprättad genom sammanställning och kompletterande mätningar år 1960 av:
 Tor Wikner
 Tore Wikner
 Lantmätare

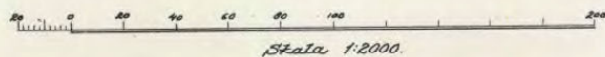
Förslag till byggnadsplan
 upprättat år 1960 av: Reviderat i januari 1962.
 Tor Wikner
 Tore Wikner
 Lantmätare

Tillhör Kungl. Maj:ts
 beslut den 28 juni 1963.



Att länsstyrelsen i Uppsala län den 21 maj 1962 fastställt å denna karta angivna förslag till byggnadsplan för fritidsområdet Ensta (fastigheten Bodarna 1:12 m.fl.) i Furbo socken, Vaksala kommun; betygat Uppsala slott i landskansliet den 21 maj 1962.

På tjänstens vägnar:
 Nils Bodérberg



- Beteckningar:**
- ▨ Vägmark som föreslås uppiäten enl 113§ BL
 - ▨ Park

Kopians likhet med original betygat.
 Stockholm den 27 sept 1963
 SVENSKA REPRODUKTIONS AB
 G. Lundberg

Beteckningar

Grundkartan:

- 00° Polygonpunkt
- + Punkt i rutnät
- - - - Fastighetsgräns med gränsmärke
- Arvare gränslinje
- ⊠ Bostadshus resp. uthus
- ≡≡≡ Väg med resp. utan sidoutrymmen
- == Dike
- + - - Kraftledning
- - - Staket

Planförslaget

- + - Plangräns
- - - - Områdesgräns
- - - - Bestämmelsegräns
- - - - Områdesgräns, ej avsedd att fastställas
- - - - Tomtplatsgräns, ej avsedd att fastställas.

Allmän plats

- Vägmark
- ▨ Park

Byggnadsmark

- B Område för fritidsbebyggelse

Specialområden

- Lb Område för lantbruks- och handelsträdgårdsbyggnader
- Lj Område för lantbruksändamål
- A Område för branddammer

Övriga beteckningar

- Mark, som icke får bebyggas
- P Parkeringsplats
- Föreslagna byggnadsplats, ej avsedd att fastställas

Fritidsområdet

Ensta

i Furbo socken, Vaksala kommun,
Uppsala län.

Grundkartan upprättad genom sammanställning och kompletterande mätningar år 1960 av:

Tore Wikner

Lantmätare

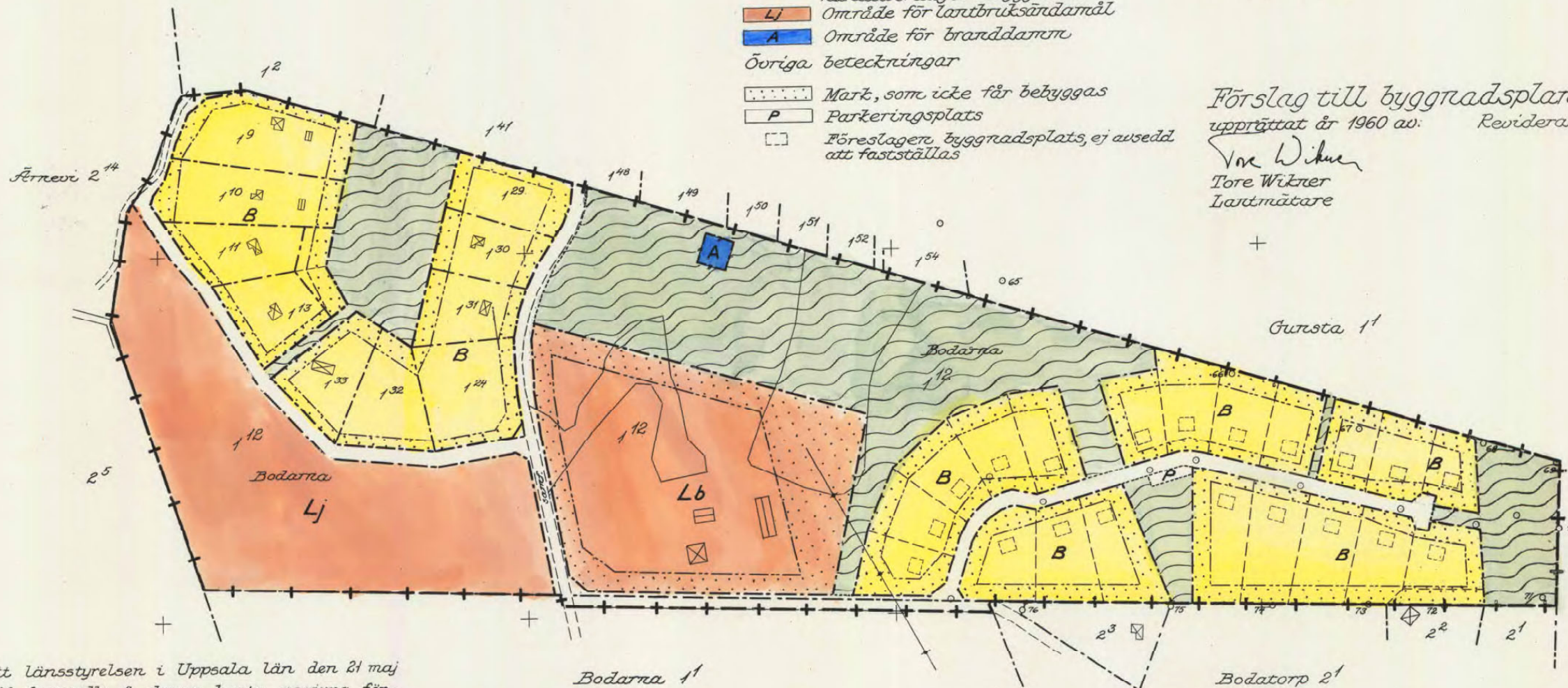
Förslag till byggnadsplan

upprättat år 1960 av: Reviderat i januari 1962.

Tore Wikner

Lantmätare

Tillhör Kungl. Maj:ts
beslut den 28 juni 1963.



Att länsstyrelsen i Uppsala län den 21 maj 1962 fastställt & denna karta angivna förslag till byggnadsplan för fritidsområdet Ensta (fastigheten Bodarna 1:12 m.fl.) i Furbo socken, Vaksala kommun; betygat Uppsala slott i landskansliet den 21 maj 1962.

På tjänstens vägnar:

Nils Böderberg

Skala 1:2000.

Kopians likhet med originalt betygat.
Stockholm den 27 sept. 1963
SVENSKA REPRODUKTIONS AB
G. Lundberg