

**GRUNDKARTEBETECKNINGAR**

- Traktgräns
- Fastighetsgräns
- Användningsgräns sammanfallande med fastighetsgräns
- Användningsgräns ej sammanfallande med fastighetsgräns
- Bostadshus resp. uthus karterat efter huslivet
- Bostadshus resp. uthus karterat efter takkonturen
- Skärmtak
- Transformatorbyggnad
- Staket
- Häck
- Slätt
- Ägostlagsgräns
- Björkskog
- Lövskog
- Höjningskurvor
- Filledning för högsparning
- Teleledning i mark (mellanortskabel)

Koordinatsystem: Uppsala lokala system i plan.  
RH 1900 i höjd

Underlag: Primärkarta

Upprättad i januari 1994

Lars-Erik Jansson  
Ulli-Britt Asplund  
Karttekniker

**PLANBESTÄMMELSER**

Följande gäller inom områden med nedanstående beteckningar. Där beteckning saknas gäller bestämmelsen inom hela planområdet. Endast angiven användning och utformning är tillåten.

**GRÄNSBETECKNINGAR**

- Linje betägen 3m utanför planområdet
- Användningsgräns
- Användningsgräns från vilken mindre avvikelser i vissa fall får göras
- Egenskapsgräns
- Utgående gräns

**ANVÄNDNING AV MARK**

- Allmänna platser
- HUVUDGATA Trafik mellan områden
  - LOKALGATA Lokaltrafik
  - PARK Parkområde
  - SKYDD Skydd mot störning

**Kvarteretsmark**

- J Industri
- T<sub>1</sub> Järnvägstrafik
- E Tekniska anläggningar

**UTFORMNING AV ALLMÄNNA PLATSER**

- gc-bro Gång- och cykelbro
- tunnel Gång- och cykeltunnel
- plantering Skyddsplantering

**BEGRÄNSNINGAR AV MARKENS BEBYGGANDE**

- Marken får inte bebyggas
- Z Marken skall vara tillgänglig för allmän körtrafik under Järnvägens spårplan med en frihöjd av 4,7 m

**MARKENS ANORDNANDE**

- In- och utfart får inte anordnas, tvärsträck markerna förbudsstul

**UTFORMNING**

- Högsta byggnadshöjd i meter

**ADMINISTRATIVA BESTÄMMELSER**

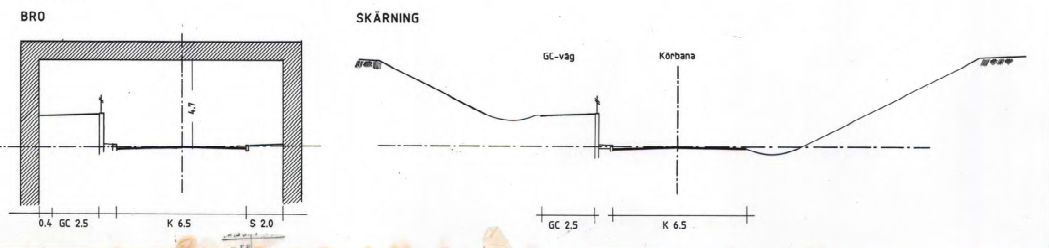
Genomförandeliden är 10 år från den dag planen vunnit laga kraft. Kommunen är inte huvudman för tillkommande lokalgator inkl. utgående delar av väg 707.

Del av detaljplan för Skyttorp samhälle fastställt 71-11-02 upphävs när planen vunnit laga kraft.

**ILLUSTRATIONER**

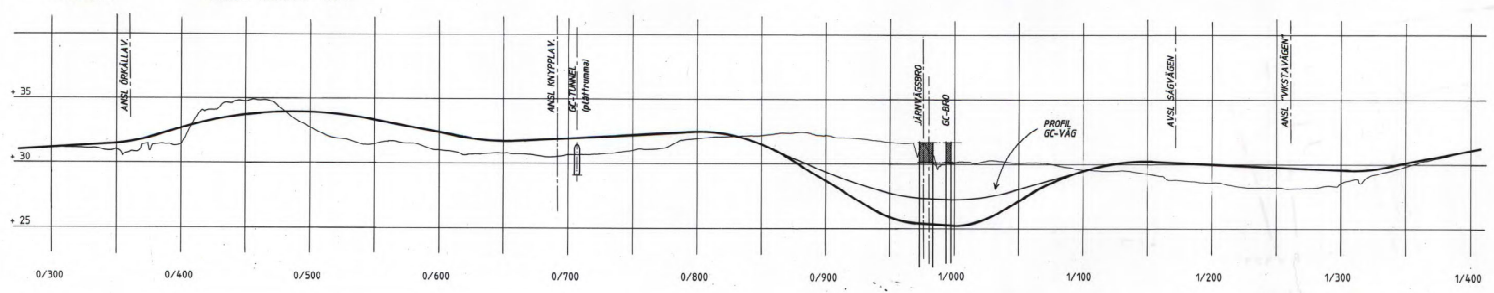
- Illustrationslinje
- Lek Illustrationstext

**SEKTIONER**



**PROFIL**

SKALA 1:2000 / 1:200



**UPPLYSNINGAR**

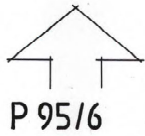
- Planhandlingen består av:
  - plankarta med bestämmelser
  - planbeskrivning
  - genomförandebeskrivning

**ANTAGANDEHANDLING**

- består av:
  - planhandling
  - fastighetsförteckning
  - samrådslista
  - samrådsredogörelse
  - grundkarta
  - utlåtande

GODKÄND AV BN FÖR SAMRÅD 94-01-20  
GODKÄND FÖR BN FÖR UTSTÄLLNING 94-03-29  
GODKÄND AV BN FÖR ANTAGANDE 94-05-31  
ANTAGEN AV KF 94-08-29.30  
LAGA KRAFT 94-12-15

Detaljplan för **Dp 1216C**  
**SKYTTORP VÄGPORT**  
Vikstavägen, väg 707/Ostkustbanan  
Uppsala kommun  
Upprättad i mars 1994, reviderad i maj 1994



Lars-Erik Jansson  
Stadsarkitekt

Lars Göran Wänstrand  
Planeringschef