

Koordinatsystem:
Uppsala lokala system i plan och i höjd

Underlag:
Primärkarta

Kopians likhet med
originalet betygar

Gerd Lindberg
Gerd Lindberg

PLANBESTÄMMELSER

Följande gäller inom områden med nedanstående beteckningar.
Där beteckning saknas gäller bestämmelsen inom hela planområdet.
Endast angiven användning och utformning är tillåten.

GRÄNSBETECKNINGAR

- · — · — · — Linje belägen 3m utanför planområdet
- · — · — · — Användningsgräns
- · — · — · — Egenskapsgräns
- * — * — * — Utgående gräns




ANVÄNDNING AV MARK

- B₁** Ålders- och gruppbestämda bostäder

UTNYTTJANDEGRAD

- e₁ 0,000** Största tillåtna sammanlagda bruttoarea i kvadratmeter inom användningsområdet

BEGRENSNINGAR AV MARKENS BEBYGGANDE

-  Marken får inte bebyggas
-  Marken får endast bebyggas med förråd
-  Marken skall vara tillgänglig för allmän gångtrafik

UTFORMNING

- I II III** Högsta antal våningar
- v₁ 000** Största tillåtna bruttoarea som får inredas som souterrängvåning
- v₂** Vind får inte inredas

ADMINISTRATIVA BESTÄMMELSER

Genomförandetiden är 10 år från och med dagen efter det att planen vunnit laga kraft

UPPLYSNINGAR

- Planhandlingen består av:
- plankarta med bestämmelser
 - planbeskrivning med genomförandebeskrivning

ANTAGANDEHANDLING

- består av:
- planhandling
 - samrådslista
 - utlåtande

Planen är upprättad enligt reglerna för ENKELT PLANFÖRFARANDE

ANTAGEN AV BN 1992-11-05

LAGA KRAFT 1992-12-01

Detaljplan för
SKOGSGÅRDEN
Storvreta, Uppsala kommun

Dp 1206A

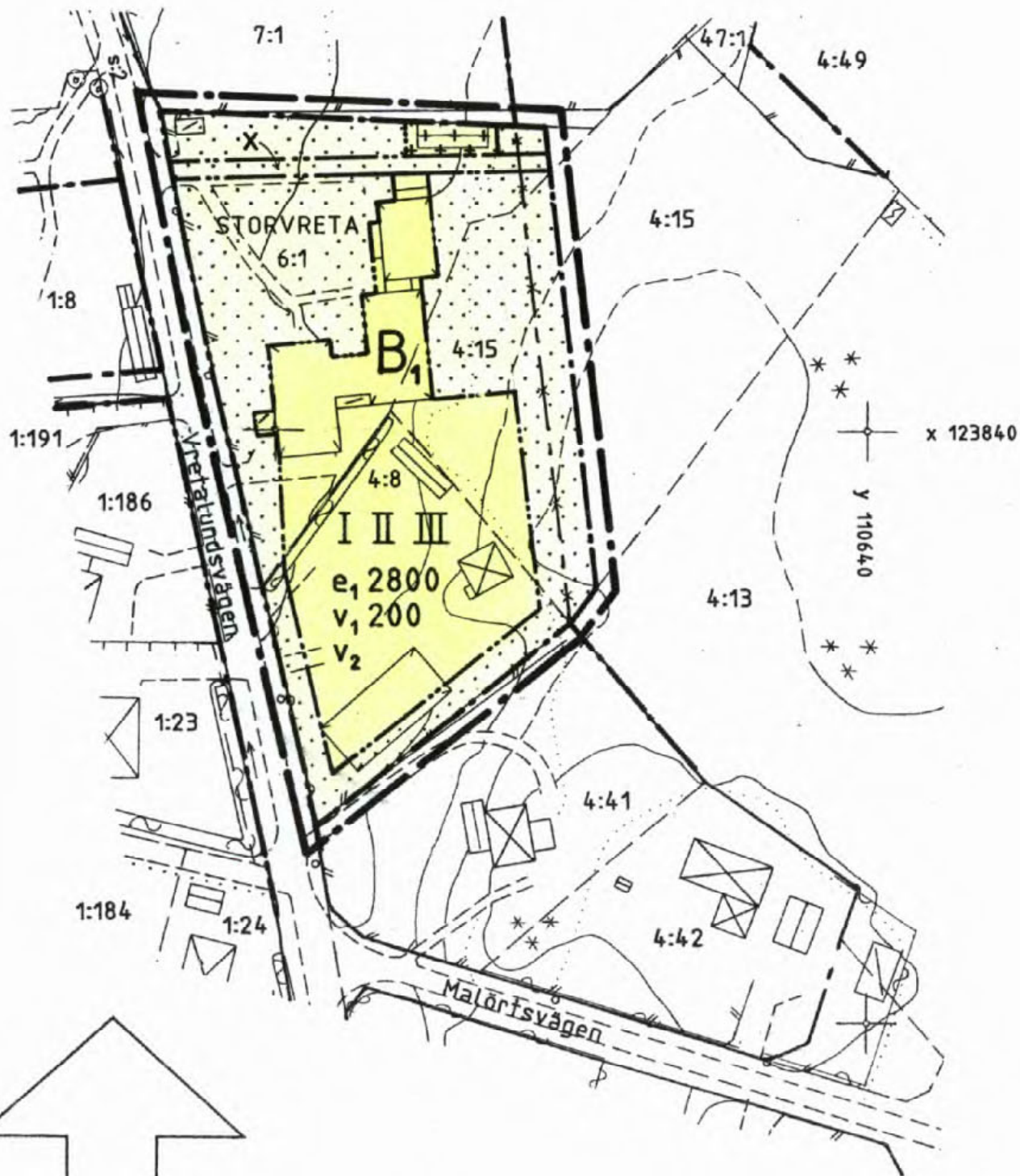
Upprättad i september 1992

Owe Gustafsson

Owe Gustafsson
Planingenjör

Carin Tideman

Carin Tideman
Karttekniker



0 25 50 100 m
Skala 1:1000

0380-P93/5