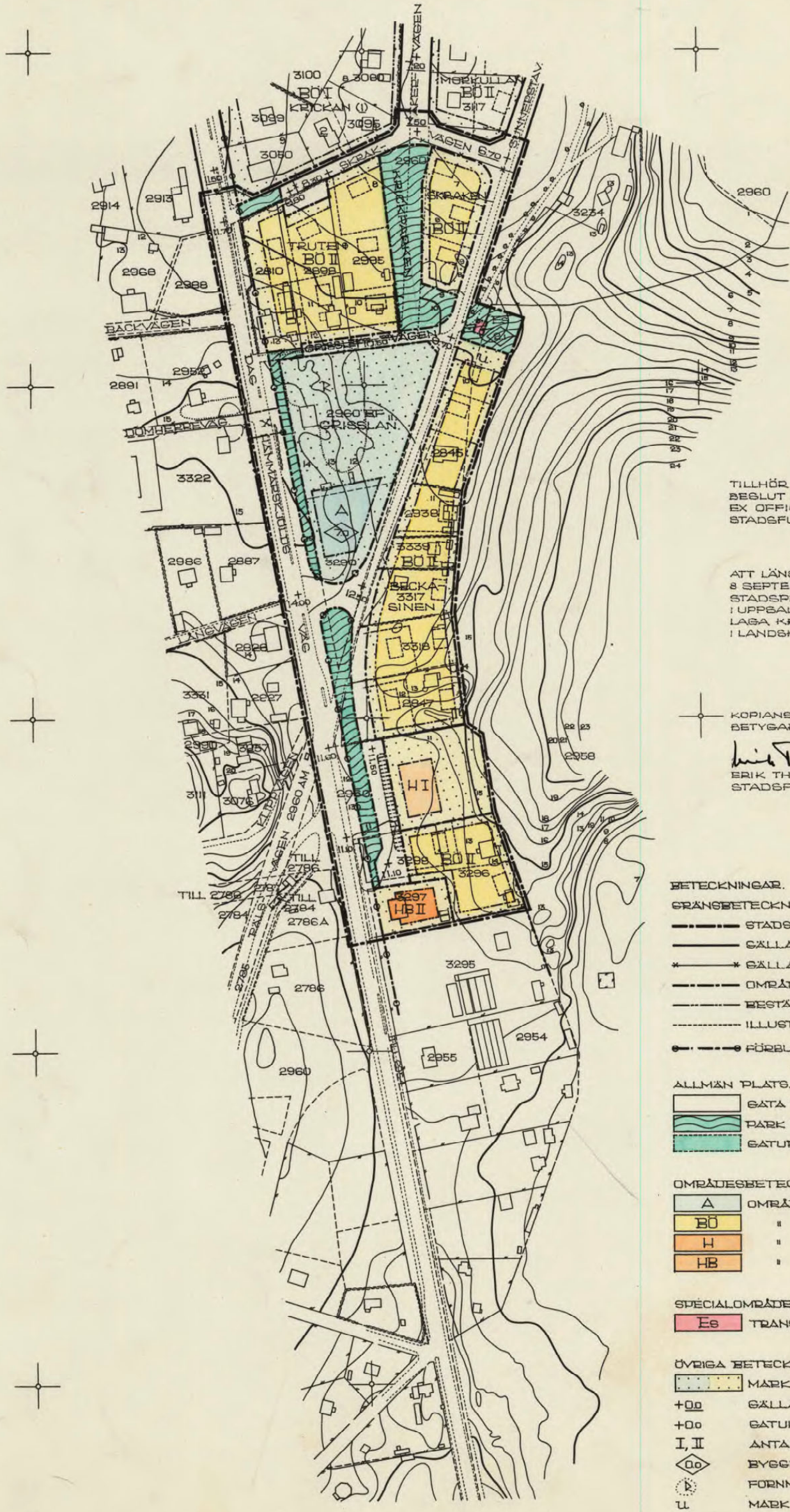
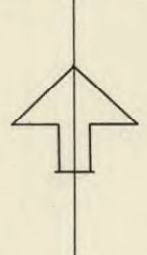


# PL. 81 E FÖRSLAG TILL STADSPLAN FÖR DEL AV SYDÖSTRA SUNNERSTA, UPPSALA.

UPPRÄTTAD I SEPTEMBER 1965. ANDRAT I NOVEMBER 1965. ANDRAT I APRIL 1966.

*M. Axelsson*  
STADSARKITEKT.

*Börje Ericsson*  
VICE STADSARKITEKT.



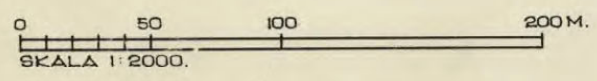
TILLHÖR UPPSALA STADS FULLMÄKTIGES  
BESLUT DEN 17. 6. 1966 § 257.  
EX OFFICIO: LENNART SKOGLUND  
STADSFULLMÄKTIGES SEKRETERÄRE.

ATT LÄNSSTYRELSEN I UPPSALA LÄN DEN  
8 SEPTEMBER 1966 FASTSTÄLLT DENNA  
STADSPLAN FÖR DEL AV SYDÖSTRA SUNNERSTA  
I UPPSALA SAMT ATT BESLUTET VUNNIT  
LAGA KRAFT; BETYGAR UPPSALA SLOTT  
I LANDSKANSLIET DEN 4 OKTOBER 1966.

KOPIANS LIKHET MED ORIGNALET  
BETYGAR I TJÄNSTEN:

*Erik Thord*  
ERIK THORD  
STADSPLANARKITEKT.

- BETECKNINGAR.**
- GRÄNSBETECKNINGAR.**
- STADSPLANEGRÄNS.
  - GÄLLANDE OMRÅDESGRÄNS.
  - \*---\* GÄLLANDE OMRÅDESGRÄNS AVSEDD ATT UTEÅ.
  - OMRÅDESGRÄNS.
  - BESTÄMMELSEGRÄNS.
  - ILLUSTRATIONSLINJE.
  - FÖRBUD MOT KÖR- OCH GÅNGFÖRBINDELSE.
- ALLMÄN PLATS.**
- [ ] GATA ELLER TORG.
  - [ ] PARK ELLER PLANTERING.
  - [ ] GATUPLANTERING.
- OMRÅDESBETECKNINGAR.**
- [A] OMRÅDE FÖR ALLMÄNT ÄNDAMÅL.
  - [B0] " " BOSTADSÄNDAMÅL, FRISTÄENDE HUS.
  - [H] " " HANDELSÄNDAMÅL.
  - [HB] " " HANDELS- OCH BOSTADSÄNDAMÅL.
- SPECIALOMRÅDEN.**
- [Es] TRANSFORMATORSTATION.
- ÖVRIGA BETECKNINGAR.**
- [ ] MARK SOM ICKE FÅR BEBYGGAS.
  - +00 GÄLLANDE GATUHÖJD.
  - +00 GATUHÖJD.
  - I, II ANTAL VÅNINGAR.
  - [ ] BYGGNADSHÖJD.
  - [ ] FORNMINNESOMRÅDE.
  - [ ] MARK TILLGÄNGLIG FÖR UNDERJORDISKA LEDNINGAR.
  - FASTIGHETSGRÄNS.
  - 3317 FASTIGHETSBETECKNING.
  - [ ] BEFINTLIG BYGGNAD.
  - [ ] NIVÅKURVA I METER ÖVER STADENS NOLLPLAN.
  - [x] OMRÅDE TILLGÄNGLIGT FÖR ALLMÄN GÅNG- OCH CYKELTRAFIK UNDER MARKPLANET.



0380-293