

Handläggare  
Oltner Jenny  
Åkerblom Karin

Datum  
2012-03-20

Diarienummer  
KSN-2011-0480

Kommunstyrelsen

## **Motion av Erik Pelling m fl (alla S) om att skapa Årike Storvreta**

### **Förslag till beslut**

Kommunstyrelsen föreslår kommunfullmäktige att besluta

**att** uppdra till gatu- och samhällsmiljönämnden att inom ramen för nämndens ansvar för natur- och parkfrågor hantera frågan om att utveckla årummet i Storvreta, mellan Fyrisåns dalgång i väster och Storskogens skogslandskap i öster, enligt de ambitioner som beskrivs i den fördjupade översiktsplanen för Storvreta, samt

**att** därmed besvara motionen.

### **Ärendet**

Erik Pelling m fl (alla S) har i en motion väckt den 26 september 2011 föreslagit att dåvarande fritids- och naturvårdsnämnden får i uppdrag att i samråd med berörda parter ta fram ett program för hur ett Årike Storvreta med ett promenadstråk längs Fyrisån kan skapas. Se **bilaga 1**.

### *Remissbehandling*

Motionen är remitterad till fritids- och naturvårdsnämnden som anser att motionen ligger i linje med de ambitioner som redovisas i den fördjupade översiktsplanen (FÖP) för Storvreta och som godkändes av kommunstyrelsen den 7 mars 2012. Detta under förutsättning att kommunfullmäktige antar planen. Se **bilaga 2**

### *Föredragning*

I översiktsplanen (ÖP) som antogs i juni 2010 finns tydliga mål för att bevara och utveckla de värdefulla kultur- och naturmiljöerna längs Fyrisåns stränder. I ÖP står följande angående Storvreta:

”Nuvarande badplats i Fyrisån bör uppgraderas. En bred grönkil från Storskogen bör behållas från samhället i höjd med idrottsplatsen. Beredskap bör finnas för ytterligare expansion med idrottsytor och friluftsanläggningar.”

I FÖP Storvreta har ÖP:s mål vidareutvecklats och stämmer väl överens med motionärernas förslag. Detta framgår också av remissvaret från fd fritids- och naturvårdsnämnden.

Ambitionerna i den nu antagna FÖP Storvreta överensstämmer med den utveckling av området som föreslås i motionen. Ansvar för att realisera dessa intentioner ligger inom gatu- och samhällsmiljönämndens ansvarsområde.

### *Ekonomiska konsekvenser*

Gatu- och samhällsmiljönämnden har att hantera de ekonomiska konsekvenser som en utvecklingsplan för området innebär. En del av investeringarna bör kunna rymmas inom ramen för framtida exploateringar i Storvreta.

Kenneth Holmstedt  
stadsdirektör

Uppsala 2011-07-21

Kommunfullmäktige i Uppsala

UPPSALA KOMMUNSTYRELSE	
Ink.	2011-09-05
Diarienummer	KSN-2011-0480
	43 1

Motion till kommunfullmäktige

## Skapa Årike Storvreta!

Storvreta mellan Fyrisåns dalgång i väster och Storskogens skogslandskap i öster beräknas växa betydligt från dagens 6300 invånare. I Storvreta med sina goda buss- och tågförbindelser finns goda möjligheter att skapa hållbara och attraktiva boendemiljöer för fler. Det är en välkommen utveckling men det kräver också investeringar i en god lokal service och en sammanhållen grön infrastruktur.

Fyrisån som rinner förbi omedelbart väster om Storvreta har potential att bli vad åstråket är i centrala Uppsala, det vill säga ett populärt utflykts- och promenadstråk. Området på båda sidor om ån från Ärentunavägens bro i norr till Ekeby Qvarn i söder rymmer många fina kulturhistoriska miljöer och naturvärden.

Tyvärr är årummet i Storvreta inte tillgängligt för vare sig Storvretaborna själva eller för besökare utifrån. Den tidigare populära badplatsen har legat i träda under många år och det finns inga iordninggjorda promenadstigar i den vackra men svårtillgängliga naturen längs den slingrande ån.

Att det behövs ett antal nya stigar för att bättre knyta ihop och öppna upp Storvretas fina miljöer för fler har varit känt länge. Att ge nuvarande och kommande Storvretabor ett vackert promenadstråk längs ån vore en bra början. Ett Årike Storvreta!

En promenadväg utmed ån skulle binda samman de befintliga promenadvägar/stigar som finns i Storskogen, vilka Friluftsrådet och Storvreta IK tillsammans med kommunen har jobbat med. PRO Storvreta-Ärentuna har gemensamt med Sveriges Pensionärsförbunds lokalavdelning i Storvreta, SPF Norunda pekat på flera fördelar med en promenadväg längs ån i Storvreta:

- I de västra delarna av Storvreta bor många äldre som tycker att det är för långt att gå upp till IP men omnejd för att promenera i skogen.
- Den föreslagna vägen längs ån skulle vara tillgänglig från Fullerövägen vid åtminstone 4 punkter (Ärentunaskolan, Stens stig, vägen vid Fullerö förskola samt vid Ekeby kvarn).
- Den gamla fina miljön vid Ekeby kvarn med anor från 1700-talet och det riktiga fågellivet längs ån skulle bli tillgänglig även för dem som inte kan ta sig fram i åkerkanter eller klättra över stock och sten.
- En gångväg längs ån skulle också vara en tillgång för våra skolor för undervisning i det fria och dessutom i ett intressant naturrum.



En lämplig första sträckning för en promenadväg längs ån är Ärentunavägens bro i norr och Ekeby Qvarn i söder. Vill man sen gå vidare finns möjligheten att via Ärentunavägen västerut över bron göra i ordning en stig som förbinder Ärentunavägen och gamla landsvägen söderut vid Kull Gränby mot Ekeby Qvarn. Det skulle också kunna vara möjligt att öppna upp gamla landsvägen norrut via Husby för att möjliggöra en cykelväg till Vattholma.

Storvretabadet är idag åter öppet för bad i ån och en upprustning är utlovad. I samband med detta bör kommunen tillsammans med det lokala föreningslivet och andra berörda gå vidare med att öppna upp ett promenadstråk i det omgivande årummet.

**Med anledning av ovanstående föreslås kommunfullmäktige besluta:**

Att uppdra till fritids- och naturvårdsnämnden att i samråd med berörda parter ta fram ett program för hur ett Årike Storvreta med ett promenadstråk längs Fyrisån kan skapas.

Socialdemokraterna

Erik Pelling

Kia Solid

Bengt Westman

Monica Östman

Handläggare  
Agvald-Jägborn MiaDatum  
2011-12-19Diarienummer  
FNN-2011-0300

Kommunstyrelsen

UPPSALA KOMMUNSTYRELSE	
Ink.	2011-12-22
Diarienummer	KSN-2011-0480
	43 Akbil 4

**Remiss - Motion av Erik Pelling med flera (alla S) om att skapa Årike Storstreta**

Motionärernas förslag är helt i linje med ambitionerna i den fördjupade översiktsplan (FÖP) för Storstreta som har passerat utställningsskedet och är på väg mot godkännande. Badet är för närvarande (november 2011) under upprustning och i FÖP-en föreslås bl.a. anläggning av ett gångstråk mellan samhället, badet och Ekeby kvarn samt en flytbrygga tvärs över ån vid badet, för att få en förbindelse till den östra stranden. En grov kostnadskalkyl är framtagen i samband med FÖP-en och åtminstone en del av kostnaderna bör kunna rymmas inom ramen för framtida exploateringar i Storstreta. Det är lämpligt att nu gå vidare med en mer detaljerad utvecklingsplan med kostnadskalkyl och etappindelning för hela å-stråket i Storstreta. Därvid måste även å-stråkets betydelse för rastande fåglar uppmärksammas.

Fritids- och naturvårdsnämnden konstaterar att motionärernas förslag ligger helt i linje med FÖP för Storstreta. Motionen bifalles och ärendet överlämnas till kommunstyrelsen för handläggning.

Fritids- och naturvårdsnämnden

  
Ali Moulavi  
OrdförandeAnn-Sofie Hååg  
Sekreterare

## SAMMANTRÄDESPROTOKOLL

Sammanträdesdatum: 2011-12-13

Plats och tid: Kungssalen, Kungsängsvägen 27, 09:00 – 12.45

Ledamöter: Ali Moulavi (M), ordförande, §§ 134-140  
Rickard Malmström (MP), 2:e vice ordförande, t.jg. ordförande §§ 141-156  
Unni Hammarlund (M)  
Kathrine Laurell (M)  
Lucas Nilson (KD)  
Loa Mothata (S)  
Kia Alfredsson (S)  
Leif Wahlström (S)  
Fredrik Svensson (V)

Ersättare: Björn Lundgren (M) t.jg. ersättare  
Maria Jansson (M)  
Kjell Aleklett (FP), t.jg. ersättare  
Göran Svanfeldt (S)  
Frida Hansson (MP)

Övriga deltagare: Lena Lantz, chef för kontoret  
Anders Bretz  
Michael Ekström  
Peter Eriksson  
Helena Espmark  
Lars Johansson  
Tuija Kulma

Sirpa Maatila  
Mats Lindahl  
Wilhelm Widerholm  
Joakim Skoog


Tjänstemännen deltar som föredragande i respektive ärende


Utses att justera: Loa Mothata och Unni Hammarlund

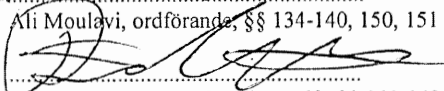
Paragrafer: 134 - 156

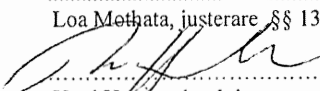
Justeringens plats och tid: Fritids- och naturkontoret, 19 december 2011

Underskrifter:

  
 Ali Moulavi, ordförande, §§ 134-140, 150, 151

  
 Loa Mothata, justerare, §§ 134 - 140, 150, 151

  
 Rickard Malmström, 2:e vice ordf., §§ 141-149, 152-156

  
 Unni Hammarlund, justerare §§ 141-149, 152-156

  
 Ann-Sofie Hååg, sekreterare

ANSLAG/BEVIS Protokollerna är justerat. Justeringen har tillkännagivits genom anslag.

Organ: Fritids- och naturvårdsnämnden

Datum: 2011-12-13


Datum för anslags uppsättande: 2011-12-20

Datum för anslags nedtagande: 2012-01-10

Sista dag för överklagande: 2012-01-09

Förvaringsplats för protokollet: Fritids- och naturkontoret, Kungsängsvägen 27

Underskrift:


  
 Ann-Sofie Hååg

Justeraandes sign





Utdragsbestyrkande



**SAMMANTRÄDESPROTOKOLL**

Sammanträdesdatum: 2011-12-13

## § 150

**Remiss - Motion av Erik Pelling med flera (alla S) om att skapa Årike Storvreta FNN-2011-0300****Beslut**

Fritids- och naturvårdsnämnden beslutar

att efter tillägg gällande värnande av rastplatser för flyttfåglar, anta upprättat förslag till yttrande och översända detsamma till kommunstyrelsen.

**Sammanfattning**

Fritids- och naturvårdsnämnden konstaterar att motionärernas förslag ligger helt i linje med FÖP för Storvreta och föreslår att motionen bifalles.

**Beslutsunderlag**

Remiss – Motion av Erik Pelling med flera (alla S) om att skapa Årike Storvreta daterad 29 september 2011.

Kontorets reviderade förslag daterat 30 november 2011

Justerandes sign



Utdragsbestyrkande

