

Handläggare
Andersson Tomas
Hedberg Sebastian
Nygren Karl

Datum
2018-02-15

Diarienummer
KSN-2016-2075

Kommunfullmäktige

Ny stadsdelsindelning

Förslag till beslut

Kommunstyrelsen föreslår kommunfullmäktige besluta

att upphäva av kommunfullmäktige 1982 beslutad stadsdelsindelning,

att fastställa ny stadsdelsindelning med stadsdelsnamn enligt ärendets **bilaga 1**, samt

att uppdra till kommunstyrelsen att vid behov justera stadsdelsindelningen.

Ärendet

Stadsdelarnas gränser har i Uppsala tätort varit statiska sedan 1982. Sedan dess har Uppsala vuxit kraftigt och flera stadsdelar har byggts ut och förändrats och andra stadsdelar har tillkommit eller kommer att tillkomma. Detta har medfört ett behov av att förändra de befintliga gränserna på flera platser.

Namngivningsnämnden överlämnade 2016 förslag om att fastställa den nya stadsdelen Rosendal samt förslag till nya stadsdelsgränser till kommunfullmäktige för fastställande. Förslaget är en delvis omarbetning och förtydligande av ett tidigare förslag som kommunstyrelsen återremitterade den 9 oktober 2013.

Nämndens protokollsutdrag och beslutsunderlag återges i **bilaga 2**.

Namngivningsnämndens förslag har omarbetats för att nå förbättrad aktualitet och har jämkats samman med den områdesindelning som används för statistik, prognoser och uppföljning i kommunen. Förslaget till ny stadsdelindelning återges i **bilaga 1**.

Samråd

Nämnden har remitterat och ställt ut förslaget 5 -27 juni 2016. Inga synpunkter på förslaget inkom.

Föredragning

Förslaget till gränser återges i karta med nuvarande stadsdelsgränser och namn med markerade förslag till ändringar och preciseringar. Förslaget innebär bland annat att en ny stadsdel, Rosendal, avskiljs från stadsdelen Polacksbacken, väster om dag Hammarskjölds väg.

Det finns ett stort behov av klargörande av stadsdelars namn och gränser i Uppsala. Det gäller kommunens egna verksamheter men också allmänhet, mäklare och media. Flera stadsdelar saknar fastställda gränser och vissa gränser behöver ändras då staden växt med nya trafikleder och byggnation. Stadsdelarnas namn har också en kulturhistorisk dimension och bidrar till orientering och identitet i staden.

För att arbetet framöver skall gå så smidigt och kostnadseffektivt som möjligt så föreslås också att kommunstyrelsen får i uppdrag att kontinuerligt uppdatera stadsdelsgränser i takt med att staden utvecklas. Detta arbete kopplas samman med processen för att uppdatera kommunens nyckelkodsområden. Ansvaret för att bevaka detta åvilar kommunstyrelsen.

Ekonomiska konsekvenser

Inte aktuellt i detta ärende.

Kommunledningskontoret

Joachim Danielsson
Stadsdirektör

Christoffer Nilsson
Chef kommunledningskontoret

Stadsdelsindelning 2018

Uppsalas nuvarande stadsdelsindelning är från 1982. Sedan dess har befolkningen vuxit med nästan 70 000 människor, staden har genomgått stora fysiska förändringar och mångt mycket mer kommer att ske i framtiden. För att möta denna utveckling behöver stadsdelsgränserna i Uppsala löpande uppdateras och för att låta arbetet framöver ske så effektivt som möjligt kopplas detta arbete in i arbetet med kommunens nyckelkodsområden (NYKO) som uppdateras på årsbasis.

I stadsdelsindelning 2018 har arbete lagts ned på att i möjligaste mån låta stadsdelsgränser reflektera olika områdens skilda karaktärer, bebyggelsemönster och historia. Men gränserna är också i stor grad kopplade till kommunens NYKO-områden. Detta för att säkra framtida förändringsarbete och stadsutveckling.

Förändringar sedan 1982

Nedan följer en lista på vilka förändringar som har gjorts med stadsdelsgränserna sedan 1982 års områdesindelning.

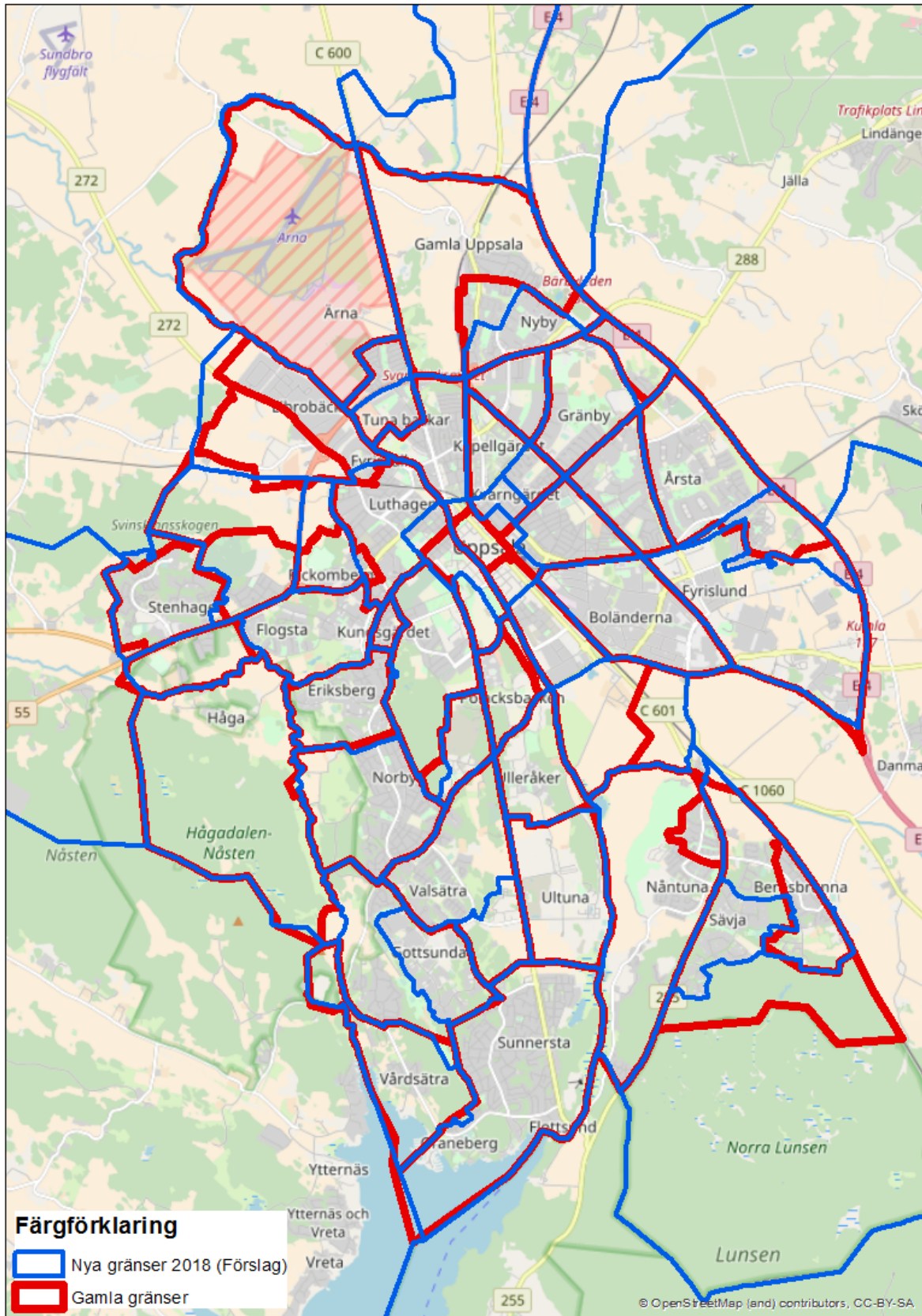
Nya stadsdelar

- Tuna backar norr om Bärbyleden bildar Bärby hage enligt nyckelkodsområde.
- Kvarngärdet delas i tre och bildar Höganäs, Kapellgärdet och Kvarngärdet.
- Nyby-Nybygård minskas i storlek och får namnet Nyby.
- Del av Luthagen från Luthagesplanaden till Skolgatan ingår nu i Framre Luthagen Fjärdingen. Slottet och sjukhuset styckas av och utgör egen stadsdel.
- Slavsta styckas av från Årsta och tillkommer som egen stadsdel med gräns enligt nyckelkodsområde.
- Tidigare del av Kungsängen söder om Kungsängsleden och del av Damnarksbygden väster om riksväg 255 bildar Uppsala kungsäng med gräns enligt nyckelkodsområde.
- Rosendal tillkommer enligt nyckelkodsområde.
- Bäcklösa styckas av från Valsätra och bildar ny stadsdel.
- Gamla-Södra Gottsunda styckas av från Gottsunda och bildar ny stadsdel.
- Uppsävja-Bergsbrunna bryts ut från Sävja och bildar en egen stadsdel.

Förändrade gränser

- Gamla Uppsala blir större och anpassas efter nyckelkodsområde.
- Librobäck och Husbyborg slås samman.
- Luthagen utökas i norr med kvarteren Gimo och Klockaren.
- Centrum utökas med främre Svartbäcken från Råbyvägen i norr. I öster utökas centrum med de delar av Fålhagen och Kvarngärdet som är av innerstadskaraktär. Däribland Vaksala torg, Kvarngallerian och Stationsgatan. I söder utökas centrum ned till Strandbogatan enligt nyckelkodsområde.
- Rickomberga utökas i norr till att inkludera Stabby gårde. Delar av sydöstra Rickomberga övergår till Luthagen enligt nyckelkodsområdesgräns.
- Berthåga och Hällby slås ihop till Berthåga-Hällby och anpassas efter nyckelkodsområde. Hällby öster om riksväg 55 övergår i Rickomberga.

- Herrhagen inkluderas i Stenhagen. Gränsen mellan Stenhagen och Berthåga-Hällby justeras enligt nyckelkodsområde.
- Kvarnbo anpassas efter nyckelkodsområde.
- Håga anpassas efter nyckelkodsområde.
- Eriksberg anpassas efter nyckelkodsområde.
- Sävjas gräns i söder anpassas efter nyckelkodsområde.
- Norby anpassas efter nyckelkodsområde.
- Polacksbacken förändras enligt nyckelkodsområde. Inkluderar nu även Studenternas idrottsplats.
- Gränsen mellan Vårdsätra och Sunnersta anpassas efter nyckelkodsområde.
- Kuggebo tas in i staden enligt NYKO-gräns.
- Nantuna-Vilan får ett samlingsnamn. Anpassas efter nyckelkodsområde vilket även inkluderar Kuggebo.
- Ett antal andra gränser har genomgått mindre förändringar för att bättre följa naturliga avskiljare.



Figur 1. Förslag till nya stadsdelsgränser 2018

SAMMANTRÄDESPROTOKOLL

Sammanträdesdatum: 2016-09-19

§ 36

Ny stadsdel och ändrade stadsdelsgränser
NGN-2012-0016
Beslut

Namngivningsnämnden beslutar

att föreslå kommunfullmäktige att fastställa den nya stadsdelen Rosendal,

att godkänna förslaget till nya stadsdelsgränser, samt

att överlämna förslaget till kommunfullmäktige för beslut.

UPPSALA KOMMUNSTYRELSE	
Ink 2016 -10- 11	
Diarienumr. <i>KSN.2016.2075</i>	
<i>60</i>	Aktbil <i>1</i>

Sammanfattning

Ärendet återremitterades den 11 december 2015 till stadsbyggnadsförvaltningen för ytterligare beredning. Därefter har gränserna mellan Kungsgärdet-Kåbo-Luthagen, Kåbo-Rosendal och Sävja-Bergsbrunna justerats utifrån de synpunkter som framfördes vid namngivningsnämndens sammanträden den 11 december 2015 och den 22 februari 2016.

Namngivningsnämnden beslutade vid sitt sammanträde den 23 maj 2016 att ge stadsbyggnadsförvaltningen i uppdrag att ställa ut och remittera förslaget. Inga synpunkter på förslaget har inkommit.

Beslutsunderlag


Förvaltningens skrivelse 2016-08-04

Arbetsutskottets behandling av ärendet 2016-09-05.

Expedieras till

Kommunstyrelsen

Justerandes sign



Utdragsbestyrkande

SAMMANTRÄDESPROTOKOLL

Sammanträdesdatum: 2016-09-19

Plats och tid: Storskogen, Stationsgatan 12. Kl 15.00-16.20

Beslutande: Jan Ask (S), ordförande
 Gunvor Jernberg (S)
 Björn-Erik Tapper (S)
 Guy Bastin (S)
 Lars Bäcklund (M)
 Anders Karlberg (M)
 Vivianne Eriksson (M)
 Andrea Byding (MP)
 Jan Hagerlid (MP)
 Lennart Larsson (V)
 Inger Nilsson (L)
 Daniel Solling (C)
 Petra Medin (KD)

Ersättare: Hans Hård (S)
 Firdevs Anik (MP)
 Jan Palveus (L)

Övriga deltagare: Mats Eriksson, enhetschef stadsbyggnadsförvaltningen
 Helen Eriksson Lind, processledare
 Reidar Oderth, nämndsekreterare
 Lissi Kalin, kommunikatör

Utses att**justera:**

Anders Karlberg (M)


Paragrafer: 32-48


Justeringens plats och tid:

Stadsbyggnadsförvaltningen 2016-09-19

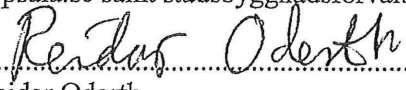
Underskrifter:

 Jan Ask Ordförande


 Anders Karlberg Justerare


 Reidar Oderth Sekreterare
ANSLAG/BEVIS Protokoll är justerat.**Organ:** Namngivningsnämndens arbetsutskott**Datum:** 2016-09-19**Sista dag att överklaga:** 2016-10-31**Anslag sätts upp:** 2016-10-10**Anslaget tas ner:** 2016-11-01

Protokollet finns tillgängligt på: uppsala.se samt stadsbyggnadsförvaltningen, Stationsgatan 12

Underskrift:

 Reidar Oderth

Handläggare
Helen Eriksson Lind

Datum
2016-09-19

Diarienummer
NGN-2012-0016

Kommunfullmäktige

Förslag till ändrade stadsdelsgränser

Förslag till beslut

Namngivningsnämnden föreslår kommunfullmäktige besluta

att anta upprättat förslag till stadsdelsgränser,

att anta stadsdelen Rosendal med föreslagna gränser.

Sammanfattning

Behovet av tydlig information om stadsdelarnas namn och gränser är stort, såväl inom kommunens organisation som hos allmänhet, mäklare och media. Flera stadsdelar saknar fastställda gränser och en del befintliga gränser bör ändras efterhand som staden har förändrats genom byggnation och nya trafikleder. För att komma tillrätta med oklarheter om stadsdelarnas namn och gränser har föreliggande förslag utarbetats. Förslaget presenteras i en karta innehållande befintliga stadsdelsgränser och -namn samt med markerade förslag till ändringar och preciseringar.

Stadsdelarna har ett kulturhistoriskt ursprung. De utgår från traktindelningen från 1968 och bidrar till identitet och orientering i staden. Gränserna skiljer sig till viss del från nyckelkodsområdena som utgör grund för statistik.

Stadsdelsnamnet ingår som en del av adressen i tätorten Uppsala. Adresserna ingår i det officiella fastighetsregistret som kommunen åtagit sig att föra, det vill säga adressregistret LINA.

Namngivningsnämnden föreslår att en ny stadsdel, Rosendal, avskiljs från stadsdelen Polacksbacken, väster om Dag Hammarskjölds väg.

Kommunstyrelsen återremitterade den 9 oktober 2013 namngivningsnämndens förslag till ändrade stadsdelsgränser. Namngivningsnämndens framställan ansågs vara otillräckligt klarlagd och behovet av en förändring måste tydliggöras.



Ärendet

Ärendet har beretts i namngivningsnämnden. Vid sitt sammanträde den 23 maj 2016 beslutade nämnden att remittera och ställa ut förslaget.

Då inga erinringar mot förslaget inkommit beslutade namngivningsnämnden vid sitt sammanträde den 19 september 2016 att överlämna upprättat förslag till kommunfullmäktige för antagande.

Namngivningsnämnden ger följande motiveringar till varför stadsdelgränserna bör ändras enligt upprättat förslag:

- Staden har vuxit och de stora trafikledernas dragning har förändrats, varför också gränsdragning mellan områden bör justeras. Här avses Bärbyleden 3 och ny sträckning av E4.
- Flera områden saknar idag stadsdelstillhörighet och gränserna behöver tydliggöras.
- Allmänheten, myndigheter, företag, bland annat mäklare, organisationer och media efterfrågar information om stadsdelsgränserna.
- En karta över stadsdelarna med gränser saknas. Den senaste kartan med gränser togs fram för 20 år sedan.
- Stadsdelarna har ett kulturhistoriskt ursprung. De utgår från traktindelningen från 1968 och bidrar till identitet och orientering i staden.
- Stadsdelsnamnet ingår som en del av adressen i tätorten Uppsala. Adresserna ingår i det officiella fastighetsregistret som kommunen åtagit sig att föra.

Förslaget förutsätter kontinuerlig uppdatering av gränserna i takt med hur staden förändras.


Stadsdelar bör ha avgränsningar mot större trafikleder, liksom mot järnvägar och vattendrag.

Här följer preciseringar av förändringar av de föreslagna stadsdelsgränserna:

- Med anledning av Bärbyleden ändras gränsen mellan Löten och Nyby
- Nya E4 påverkar gränsen för Gamla Uppsala, Nyby, Brillinge, Årsta och Fyrislund.
- Fyrislund föreslås utvidgas söderut och österut till gamla respektive nya E4.
- Kvarnbo föreslås utvidgas västerut. Området Kvarnbo delades av församlingsgränsen mellan Domkyrko och Läby. Gränsen var tidigare också stadsgräns. I dagsläget är det rimligt att hela bostadsområdet ingår i samma stadsdel.
- I förslaget från 2012 går den nordvästra gränsen för Librobäck vid Libro ringväg. Librobäck expanderar i nordvästlig riktning, varför gränsen behöver justeras.
- Stadsdelar som tidigare saknat gränser är Kungsgärdet, Nyby, Vilan, Nántuna, Sävja och Bergsbrunna.

- Rosendal föreslås utgöra en egen stadsdel och avser därmed den del av stadsdelen Polacksbacken, som ligger väster om Dag Hammarskjölds väg som avgränsas i norr av Artilleriparken och i söder av Vårdsättravägen. Här byggs ett stort antal bostäder och området ändrar karaktär. Redan idag benämns området allmänt som Rosendal. Namnet har bäring på namnet Rosendals gård. Dag Hammarskjölds väg utgör en naturlig gräns mellan de båda stadsdelarna. Förslaget kan jämföras med beslutet 1994 att, i och med nybyggnationen, avskilja och bilda stadsdelen Stenhagen, från att området tidigare till hört stadsdelen Berthåga.
- Den norra gränsen mellan Rosendal och Kåbo föreslås gå vid Husargatan.
- Gränsen mellan Kungsängen och Centrum följer Bangårdsgatan och går för närvarande genom gamla stationsbyggnaden men föreslås flyttas till ett läge söder om Resecentrum.
- Gränsen mellan Boländerna och Fyrislund föreslås flyttas från Rapsgatan till Tycho Hedéns väg.
- De gränser som ändras på grund av ny bebyggelse är mellan
 - Sunnersta och Vårdsätra
 - Vårdsätra och Gottsunda
 - Valsätra och Rosendal
 - Rosendal och Polacksbacken
 - Luthagen och Hällby
 - Luthagen och Libroäck
 - Gränby och Brillinge

Namngivningsnämnden



Jan Ask
Ordförande



Reidar Oderth
Nämndsekreterare

Bilagor

Tjänsteskrivelse till namngivningsnämnden 4 augusti 2016: Förslag till ändrade stadsdelsgränser

Karta

Utdrag ur protokoll fört vid namngivningsnämndens sammanträde den 19 september 2016, §
35

A handwritten signature in blue ink, consisting of a stylized 'J' followed by a cursive 'a'.

Handläggare
Helen Eriksson Lind

Datum
2016-08-04

Diarienummer
NGN-2012-0016

Namngivningsnämnden

Förslag: Ny stadsdel och ändrade stadsdelsgränser

Förslag till beslut

Namngivningsnämnden föreslås besluta

att föreslå kommunfullmäktige att fastställa den nya stadsdelen Rosendal,

att godkänna förslaget till nya stadsdelsgränser,

att överlämna förslaget till kommunfullmäktige för beslut.

Sammanfattning

Ärendet återremitterades den 11 december 2015 till stadsbyggnadsförvaltningen för ytterligare beredning. Därefter har gränserna mellan Kungsgärdet-Kåbo-Luthagen, Kåbo-Rosendal och Sävja-Bergsbrunna justerats utifrån de synpunkter som framfördes vid namngivningsnämndens sammanträden den 11 december 2015 och den 22 februari 2016.

Namngivningsnämnden beslutade vid sitt sammanträde den 23 maj 2016 att ge stadsbyggnadsförvaltningen i uppdrag att ställa ut och remittera förslaget. Inga synpunkter på förslaget har inkommit.

Ärendet

Kommunstyrelsen återremitterade den 9 oktober 2013 namngivningsnämndens förslag till ändrade stadsdelsgränser. Namngivningsnämndens framställan ansågs vara otillräckligt klarlagd och behovet av förändringar måste tydliggöras.

Under tiden har förändringar i stadsplaneringen medfört att 2013 års förslag på några punkter är inaktuellt. Stadsbyggnadsförvaltningen har tagit fram ett nytt förslag.

Förslaget till ändrade stadsdelsgränser föranleds i första hand av att några stadsdelar helt har saknat gränser och samtidigt har byggandet av Bärbyleden 3, ny sträckning av E4 och ny bebyggelse gett upphov till behov av förändrade gränser. Dessutom utgör stadsdelsnamnet en del av adressen i tätorten Uppsala i det adressregister som lantmäteriet för.

Det finns ett stort behov av tydlig information om stadsdelarnas namn och gränser, såväl inom kommunens organisation som hos allmänhet, mäklare, byggherrar och media.

Med fastställda namn blir det möjligt att tydligare informera om vad som gäller, så att missförstånd och onödiga diskussioner kan undvikas.

Tidigare oklarheter beror dels på ofullständiga avgränsningar, dels på att staden expanderar och förändras, exempelvis genom att trafikleder tillkommit.

För att komma tillrätta med oklarheter om stadsdelarnas namn och gränser har föreliggande förslag utarbetats. Förslaget presenteras genom en karta med befintliga gränser och namn och med markerade förslag till ändringar och preciseringar.

Stadsbyggnadsförvaltningen föreslår följande motiveringar till varför stadsdelgränserna bör ändras enligt namngivningsnämndens förslag:

- Staden har vuxit och de stora trafikledernas dragning förändrats, varför också gränsdragning mellan områden bör justeras. Här avses Bärbyleden 3 och ny sträckning av E4.
- Flera områden saknar idag stadsdelstillhörighet och behöver tydliggöras.
- Allmänheten, myndigheter, företag, bland annat mäklare, organisationer och media efterfrågar information om stadsdelsgränserna.
- En karta över stadsdelarna med gränser saknas. Den senaste kartan med gränser trycktes för 20 år sedan.
- Stadsdelarna har ett kulturhistoriskt ursprung. De utgår från traktindelningen från 1968 och bidrar till identitet och orientering i staden. Gränserna skiljer sig till viss del från nyckelkodsområdena som utgör grund för statistik.
- Stadsdelsnamnet ingår som en del av adressen i tätorten Uppsala. Adresserna ingår i det officiella fastighetsregistret som kommunen åtagit sig att föra, det vill säga adressregistret LINA.

Förslaget förutsätter kontinuerlig uppdatering av gränserna med tanke på hur fort staden förändras.

Stadsdelar bör ha avgränsningar mot större trafikleder, liksom mot järnvägar och vattendrag.

Här följer preciseringar av förändringar av de föreslagna stadsdelsgränserna:

- Med anledning av Bärbyleden ändras gränsen mellan Löten och Nyby
- Nya E4 påverkar gränsen för Gamla Uppsala, Nyby, Brillinge, Årsta och Fyrislund.
- Fyrislund föreslås utvidgas söderut och österut till gamla respektive nya E4.
- Kvarnbo föreslås utvidgas västerut. Området Kvarnbo delades av församlingsgränsen mellan Domkyrkoförsamlingen och Läby. Gränsen var tidigare också stadsgräns. I dagsläget är det rimligt att hela bostadsområdet ingår i samma stadsdel.
- I förslaget från 2012 går den nordvästra gränsen för Librobäck vid Libro ringväg. Librobäck expanderar i nordvästlig riktning, varför gränsen behöver justeras.
- Stadsdelar som tidigare saknat gränser är Kungsgärdet, Nyby, Vilan, Nántuna, Sävja och Bergsbrunna.
- Rosendal föreslås utgöra en egen stadsdel och avser därmed den del av stadsdelen Polacksbacken, som ligger väster om Dag Hammarskjölds väg som avgränsas i norr av Artilleriparken och i söder av Vårdsättravägen. Här byggs ett stort antal bostäder och området ändrar karaktär. Redan idag benämns området allmänt som Rosendal. Namnet har bäring på namnet Rosendals gård. Dag Hammarskjölds väg utgör en naturlig gräns mellan de båda stadsdelarna. Förslaget kan jämföras med beslutet 1994, i och med nybyggnationen, att avskilja och bilda stadsdelen Stenhagen, från att området tidigare till hört stadsdelen Berthåga.
- Den norra gränsen mellan Rosendal och Kåbo föreslås gå vid Husargatan.
- Gränsen mellan Kungsängen och Centrum följer Bangårdsgatan och går för närvarande genom gamla stationsbyggnaden men föreslås flytta till ett läge söder om Resecentrum.
- Gränsen mellan Boländerna och Fyrislund föreslås flyttas från Rapskatan till Tycho Hedéns väg.
- De gränser som ändras på grund av ny bebyggelse är mellan
 - Sunnersta och Vårdsätra
 - Vårdsätra och Gottsunda
 - Valsätra och Rosendal
 - Rosendal och Polacksbacken
 - Luthagen och Hällby
 - Luthagen och Librobäck
 - Gränby och Brillinge

Bakgrund

Stadsdelarnas namn och gränser är en återkommande fråga som aktualiseras i olika sammanhang. Det finns en efterfrågan av tydlig information om stadsdelarna.

Eftersom stadsdelsnamnet ingår i fastighetsregistersystemet och är en del av adressen är det angeläget att gränser och namn är fastställda.

De nuvarande gränserna grundar sig på beslut i stadsfullmäktige 1968 om trakter och beslut i kommunfullmäktige 1982 om stadsdelar. Den år 1968 beslutade fastighetsregisterreformen innebär bland annat att kommunen ska vara registerområde. I adressregistret ingår stadsdel, gata och nummer.


Oklarheterna beror dels på en ofullständighet ifråga om avgränsningar, dels på en ökande inaktualitet efterhand som staden vuxit och förändrats.

Beslutsunderlag

Förslaget har, till största delen, utarbetats av Peter Medin (f.d. stadsingenjör) vid kommunens lantmäterimyndighet. Namngivningsnämnden informerades om historik och problematik vid nämndens sammanträden 14 februari 2011 och 18 januari 2012. Det av kommunstyrelsen återremitterade förslaget har därefter ombearbetats av stadsbyggnadsförvaltningen.

Bifogas: Kartbilaga

Stadsbyggnadsförvaltningen



Mats Norrbom
Stadsbyggnadsdirektör

Stadsdelar i Uppsala –
förslag maj 2016



Teckenförklaring

- Stadsdelar, områden
- Föreslagna nya gränser
- Gränser tas bort
- Nya kvarter

