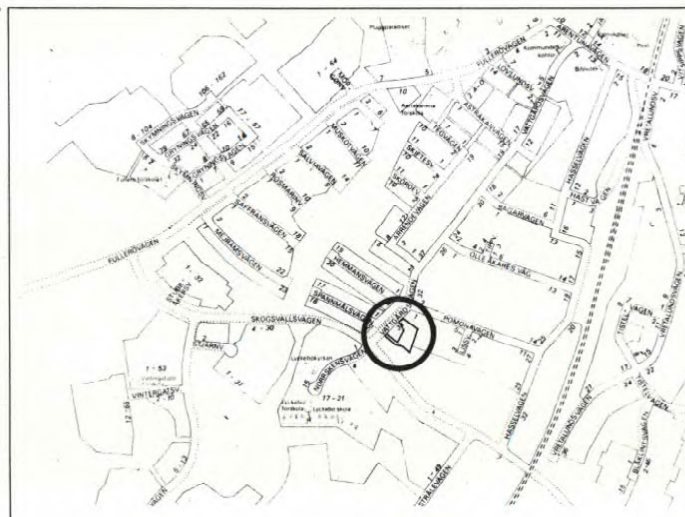
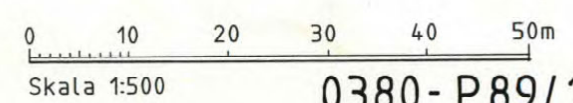
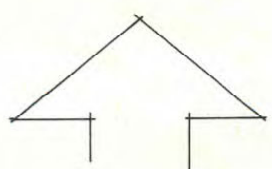


Kopians likhet med  
originalen betygar:  
*Maria Wallberg*  
Maria Wallberg



Översikt skala 1:10 000.



0380-P89/19

### PLANBESTÄMMELSER

Följande gäller inom områden med nedanstående beteckningar. Där beteckning saknas gäller bestämmelsen inom hela planområdet. Endast angiven användning och utformning är tillåten.

### GRÄNSBETECKNINGAR

- · — · — Linje som på kartan ligger 3m utanför planområdet
- — — — Tidigare fastställd användningsgräns
- - - - - Användningsgräns
- · - · - Egenskapsgräns
- × × × × × Utgående gräns

### ANVÄNDNING AV MARK

- Allmänna platser  
**PARK** Parkområde, i samma betydelse som angränsande park
- Kvartersmark  
**B** Bostäder

### UTNYTTJANDEGRAD

- e<sub>1</sub> 20 Största byggnadsarea i procent av fastighetsarea  
 e<sub>2</sub> Högst en huvudbyggnad om en bostadslägenhet och ett garage-uthus per fastighet

### BEGRÄNSNING AV MARKENS BEBYGGANDE

- · · · · Marken får inte bebyggas
- × × × × × Marken får endast bebyggas med garage-uthus

### UTFORMNING

- I Högsta antal våningar  
 fril. Endast friliggande hus

### ADMINISTRATIVA BESTÄMMELSER

- Genomförandetiden är 10 år efter planen vunnit laga kraft

### ILLUSTRATIONER

- - - - - Illustrerad tomtgräns

### UPPLYSNINGAR

## ANTAGANDEHANDLING

- består av:  
 -- plankarta med bestämmelser  
 -- planbeskrivning

Antagen av BN ~~1989-04-18~~ 1989-04-27  
 Laga kraft 1989-05-25

Detaljplan för

## STORVRETA 1:66

Dp 1214A

Vattholma kommun, Uppsala kommun.  
 Upprättad i mars 1989

*Jan-Erik Jansson*  
 bygglövararkitekt

*Carin Tideman*  
 karttekniker