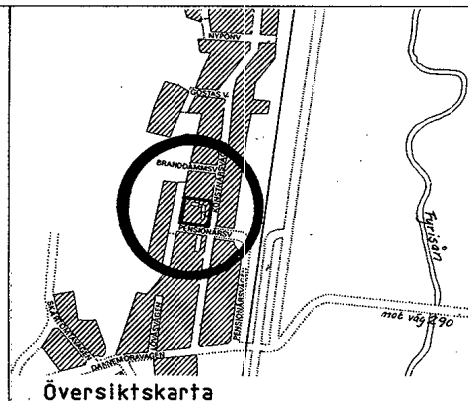
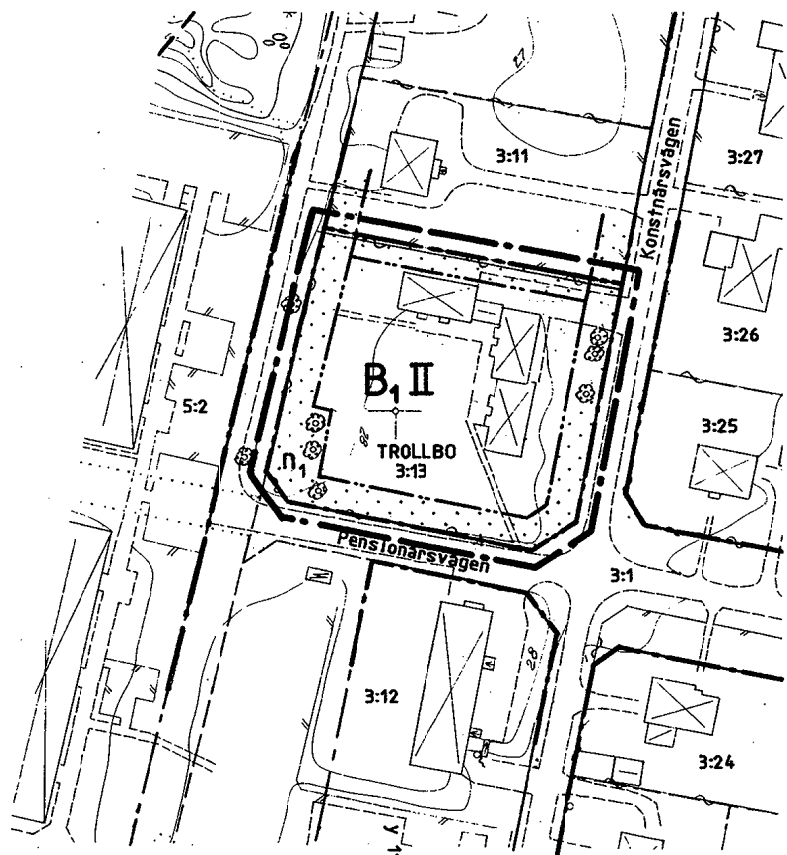


Kopians likhet med  
originalet befygar

*Gerd Lindberg*  
Gerd Lindberg



Översiktskarta



Skala 1:1000

Koordinatsystem:  
Uppsala lokala system i plan  
RH 1900 i höjd




Underlag: Primärkarta

92:507

## PLANBESTÄMMELSER

Följande gäller inom områden med nedanstående beteckningar.  
Där beteckning saknas gäller bestämmelsen inom hela planområdet.  
Endast angiven användning och utformning är tillåten.

### GRÄNSBETECKNINGAR

-  Linje belägen 3m utanför planområdet
-  Användningsgräns
-  Egenskapsgräns

### ANVÄNDNING AV MARK

-  **B<sub>1</sub>** Äldreboheter

### BEGRENSNINGAR AV MARKENS BEBYGGANDE

-  Marken får inte bebyggas

### MARKENS ANORDNANDE

- n<sub>1</sub>** Befintliga större träd skall bevaras

### UTFORMNING

- II** Högsta antal våningar

### ADMINISTRATIVA BESTÄMMELSER

Genomförandetiden är 10 år från och med dagen efter  
det att planen vunnit laga kraft

### UPPLYSNINGAR

Planhandlingen består av:  
-- plankarta med bestämmelser  
-- planbeskrivning

## ANTAGANDEHANDLING

består av:  
-- planhandling  
-- samrådslista  
-- utlåtande

ANTAGEN AV BN 92-08-13 LAGA KRAFT 92-09-05

Planen är upprättad enligt reglerna för ENKELT PLANFÖRFARANDE

Detaljplan för  
**TROLLBO 3:13**  
Vattholma, Uppsala kommun  
Upprättad i juni 1992

Dp 1212 B

*Jan-Erik Jansson*  
Jan-Erik Jansson  
Bygglövararkitekt

*Carin Tideman*  
Carin Tideman  
Karttekniker