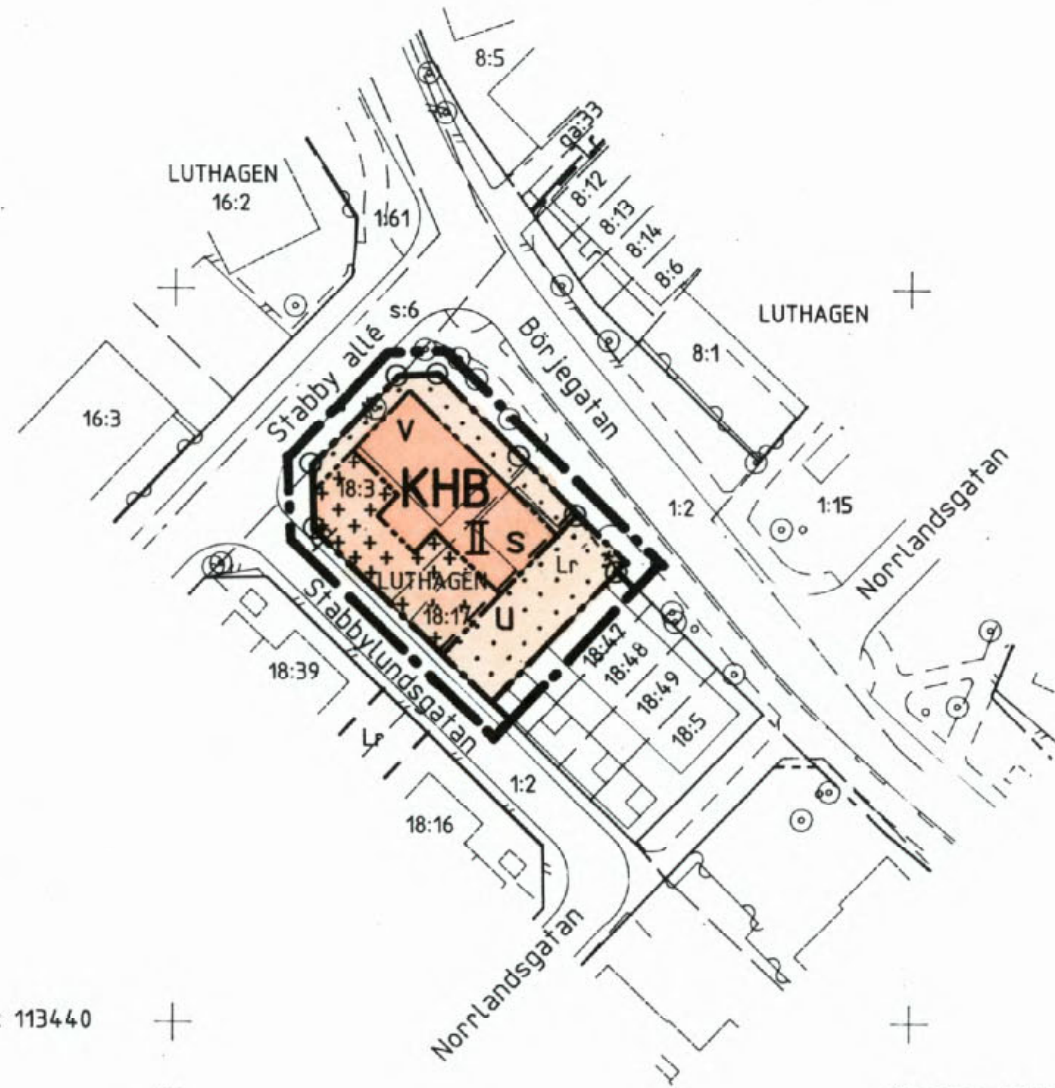
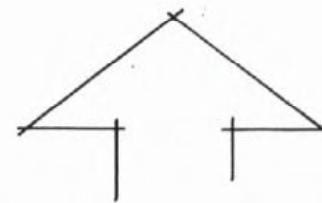
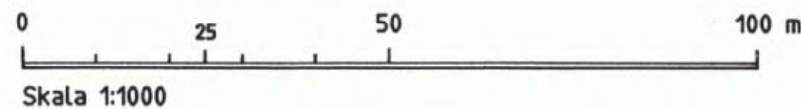


Koordinatsystem: Uppsala lokala system i plan och höjd
 Underlag: Primärkarta upprättad i november 1995



x 113440
 y 104940

Kopians likhet med
 originalet betyder
Carin Tideman
 Carin Tideman



PLANBESTÄMMELSER

Följande gäller inom områden med nedanstående beteckningar.
 Där beteckning saknas gäller bestämmelsen inom hela planområdet.
 Endast angiven användning och utformning är tillåten.

GRÄNSBETECKNINGAR

- Linje belägen 3m utanför planområdet
- Användningsgräns
- Egenskapsgräns
- Utgående gräns

ANVÄNDNING AV MARK

Kvartersmark
 Kontor, Handel och Bostäder

BEGRÄNSNINGAR AV MARKENS BEBYGGANDE
 Marken får inte bebyggas
 Marken får endast bebyggas med uthus, carport och soprum
 U Marken skall vara tillgänglig för allmänna underjordiska ledningar

MARKENS ANORDNANDE

In- och utfart får inte anordnas, tvärstreck markerar förbudets slut

UTFORMNING

II Högsta antal våningar
 v Vind får inte inredas utöver angivet våningsantal
 STÖRNINGSSKYDD
 S Bullernivån från trafik får inte överskrida 30 dBA inomhus

ADMINISTRATIVA BESTÄMMELSER

Genomförandetiden är 10 år från den dag planen vunnit laga kraft

UPPLYSNINGAR

Planhandlingen består av:
 -- plankarta med bestämmelser
 -- plan- och genomförandebeskrivning

ANTAGANDEHANDLING

består av:
 -- planhandling
 -- fastighetsförteckning
 -- samrådslista
 -- utlåtande

Planen är upprättad enligt reglerna för ENKELT PLANFÖRFARANDE

ANTAGEN AV BN 96-03-07 LAGA KRAFT 96-04-04

Detaljplan för
 del av kv STABBYLUND

Dp 26T

Luthagen, Uppsala kommun
 Upprättad i januari 1996, reviderad februari 1996

Jan-Erik Jansson
 Jan-Erik Jansson
 Stadsarkitekt

Carin Tideman
 Carin Tideman
 Karttekniker