

PL.24 D

FÖRSLAG TILL ÄNDRAD STADSPLAN FÖR KV. KANIKEN I UPPSALA

Att denna karta varit utställd å stadsarkitektkontoret under tiden den 16 juni - 15 juli 1938 betygar i tjänsten:

Upprättat i juni 1938.

Upsala stads
Drätselkammare
Ink. den 20 JUNI 1939
D. nr 508/1939.

Gunnar Seeh

Tillhör Uppsala stads fullmäktiges beslut den 16 juni 1939 § 21.

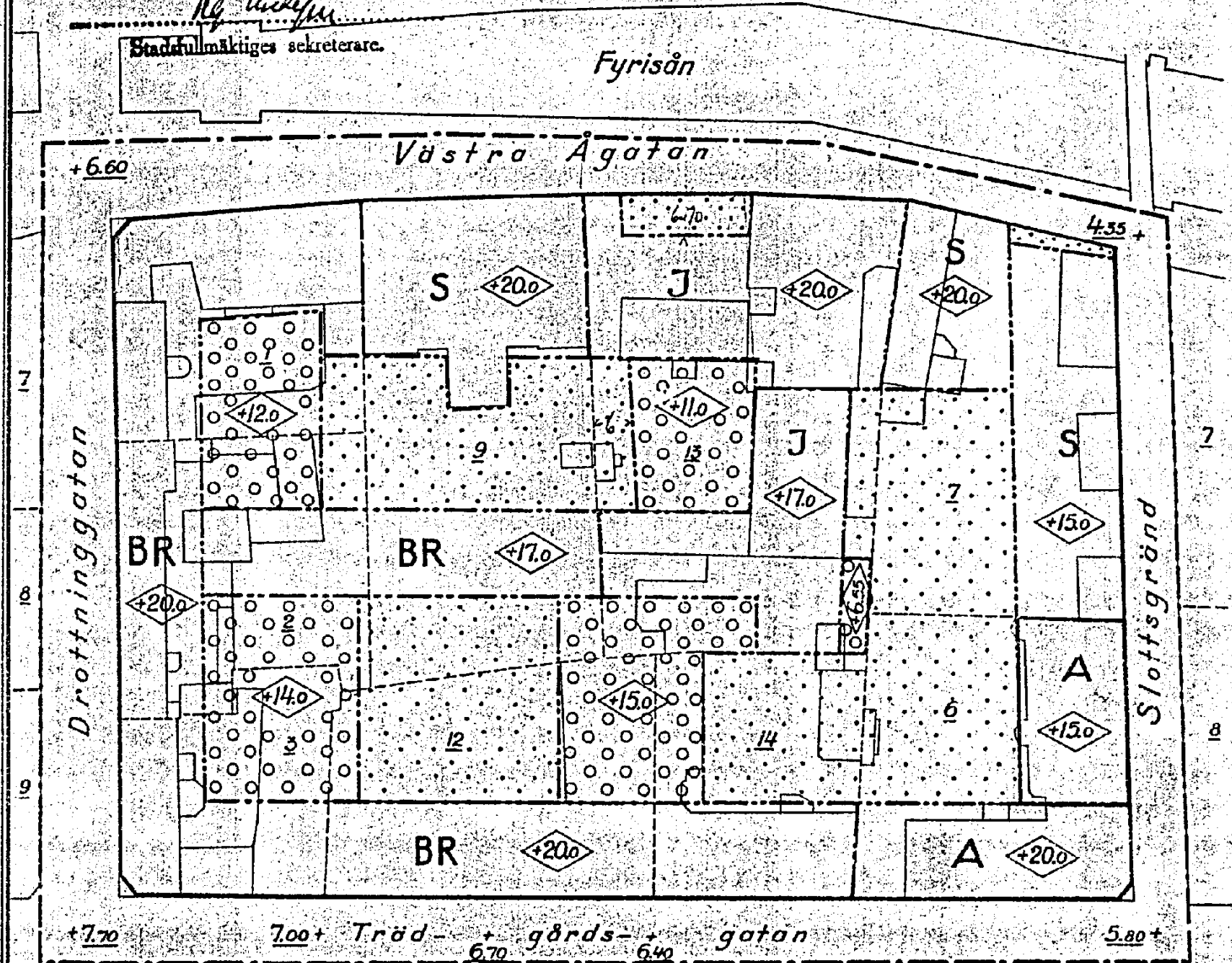
Ex officio:

P. Lindberg

Stadsfullmäktiges sekreterare.


Fyrisån

Område för övergångsbestämmelse.



Bezeichnungar:

- Stadsplansgräns.
- Gällande kvartersgräns, som föreslås bibehållen.
- Föreslagen gräns mellan områden med olika stadsplansbestämmelser.
- Ågogräns.

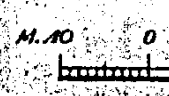


- Bezeichnungar vilka hänföra sig till särskilda bestämmelser angående områdenas och byggnadskvarternas användande eller bebyggande.
- Gällande gatuhöjd, som föreslås bibehållen.

+0.00

Likheten med den av Uppsala Stadsfullmäktige den 16 september 1938 antagna stadsplanen betygar:

P. Lindberg



Skala 1:1000

100 M.