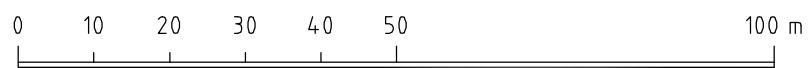
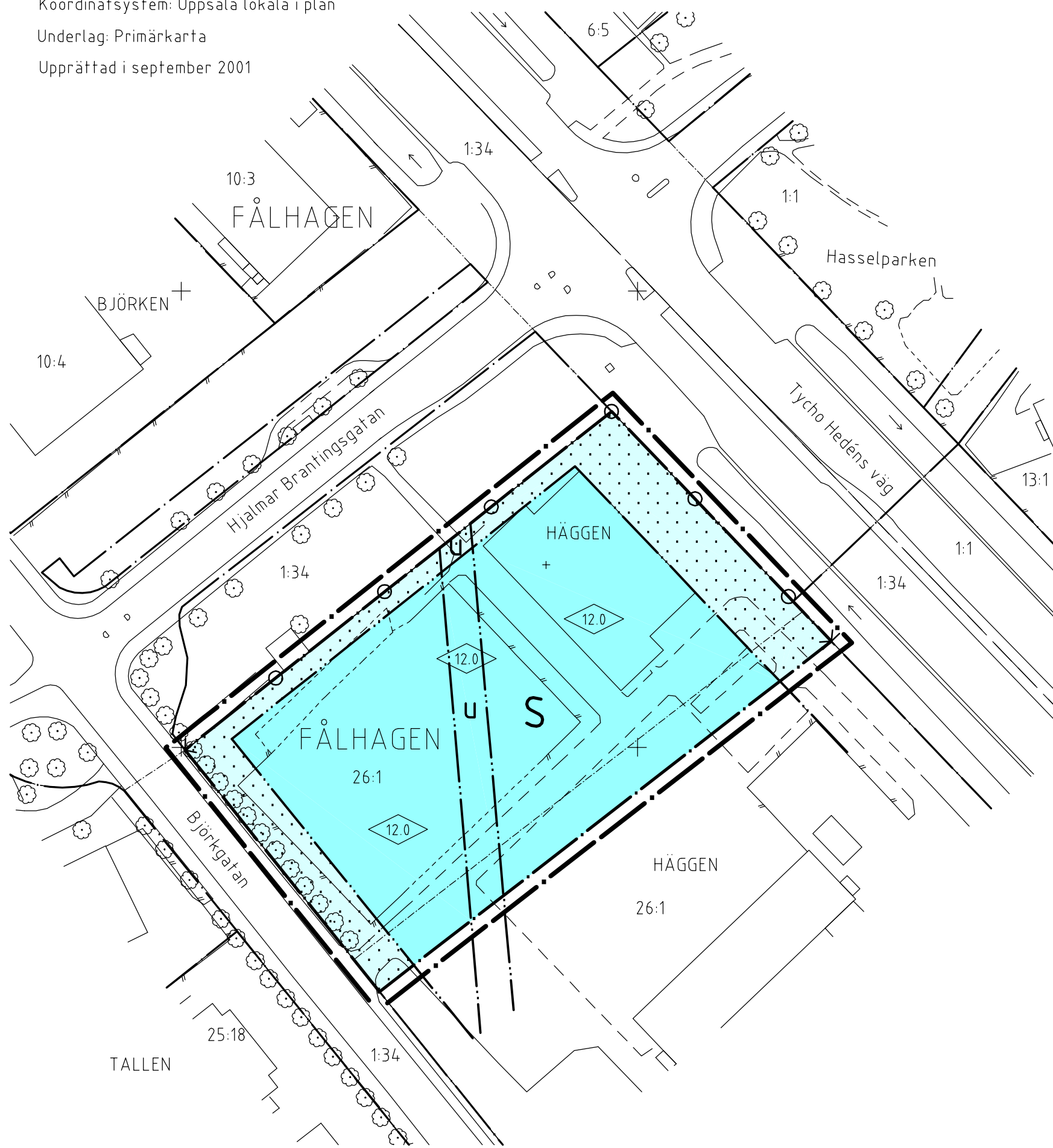


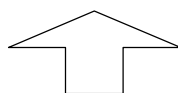
Koordinatsystem: Uppsala lokala i plan

Underlag: Primärkarta

Upprättad i september 2001



SKALA 1:1000



PLANBESTÄMMELSER

Följande gäller inom områden med nedanstående beteckningar
Där beteckning saknas gäller bestämmelsen inom hela planområdet.
Endast angiven användning och utformning är tillåten.

GRÄNSBETECKNINGAR

- Linje belägen 3m utanför planområdet
- Användningsgräns
- Egenskapsgräns

ANVÄNDNING AV MARK

Kvartersmark

- S** Skola

BEGRÄNSNING AV MARKENS BEBYGGANDE

- Marken får inte bebyggas
- U Marken ska vara tillgänglig för allmänna underjordiska ledningar

MARKENS ANORDNANDE

- Utfart får inte anordnas. Tvärstreck markerar förbudets slut

UTFORMNING

- Byggnadshöjd

ADMINISTRATIVA BESTÄMMELSER

Genomförandetiden är 10 år från den dag planen vunnit laga kraft

UPPLYSNINGAR

Plan- och genomförandebeskrivningen ger anvisningar om planens genomförande

Planhandlingen består av:

- plankarta med bestämmelser
- plan- och genomförandebeskrivning

ANTAGANDEHANDLING

består av:

- planhandling
- utlåtande

Planen är upprättad enligt reglerna för ENKELT PLANFÖRFARANDE

Antagen av BN 01-11-15

Laga kraft 01-12-12

Detaljplan för CELSIUSSKOLAN

01/20061

Uppsala kommun

Upprättad i oktober 2001, reviderad i november 2001

Björn Ringström
planchef

Carin Tideman
plantekniker