

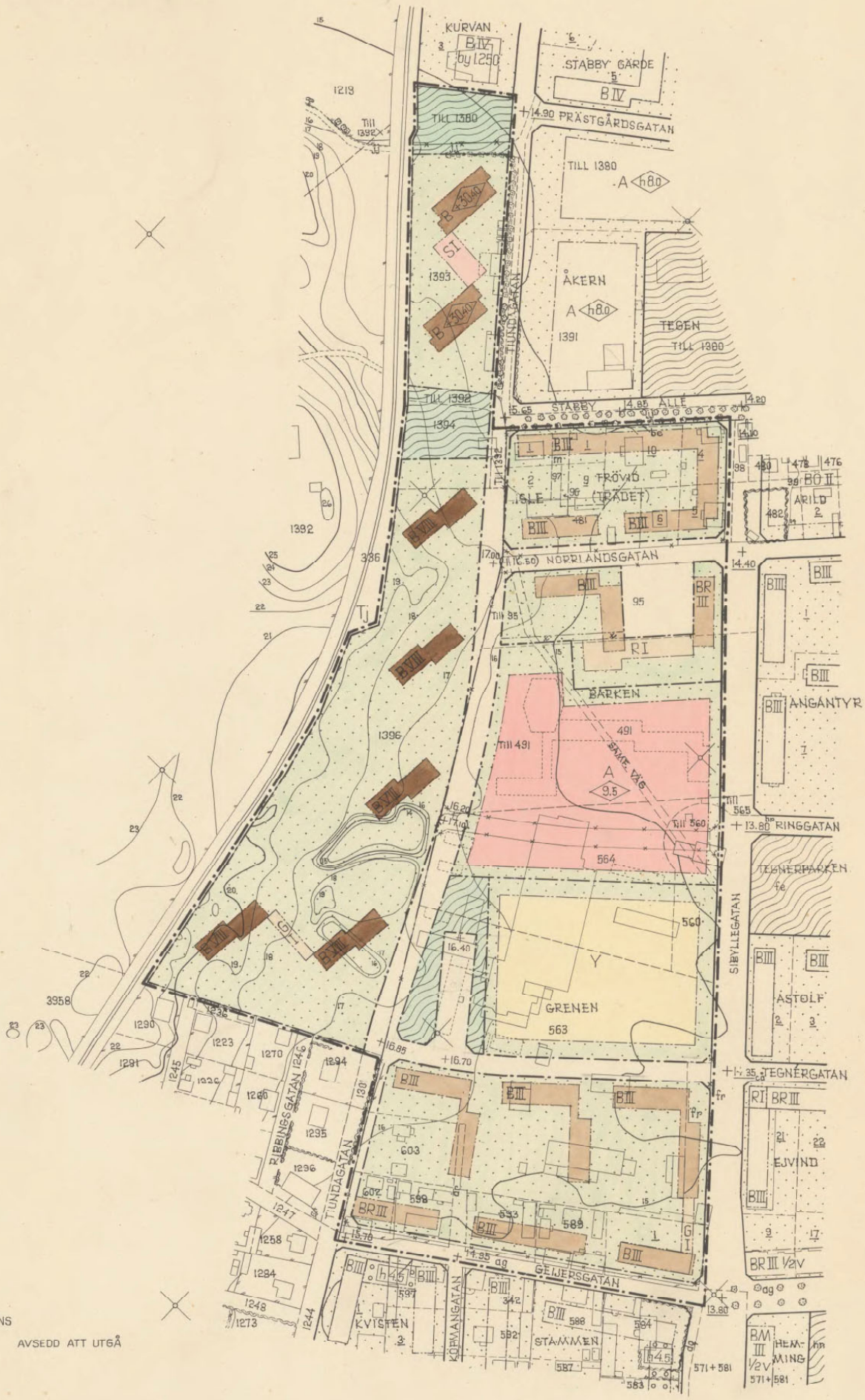
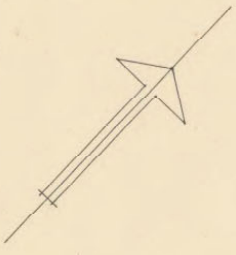
Pl. 77.

FÖRSLAG TILL ÄNDRAD OCH UTVIDGAD STADSPLAN FÖR DEL AV S:T ERIKSOMRÅDET, UPPSALA.

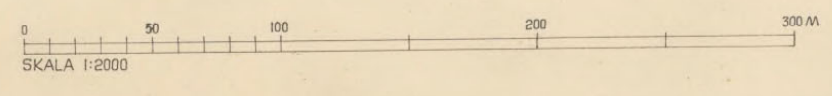
UPPRÄTTAT I JULI 1954

*[Signature]*  
STADSPANEARKITEKT.

*[Signature]*  
BITR. STADSPANEARKITEKT.



- BETECKNINGAR:
- STADSPANEGRÄNS
  - GÄLLANDE OMRÅDESGRÄNS
  - x-x- " " AVSEDD ATT UTGÅ
  - - - OMRÅDESGRÄNS
  - - - BESTÄMMELSEGRÄNS
  - GATA ELLER TÖRE
  - PARK ELLER PLANTERING
  - A OMRÅDE FÖR ALLMÄNT ÄNDAMÅL
  - B " " BOSTADSÄNDAMÅL
  - BR " " BOSTADS- OCH HANDELSÄNDAMÅL
  - R " " HANDELSÄNDAMÅL
  - S " " SAMLINGSLOKALSÄNDAMÅL
  - Y " " IDROTTSÄNDAMÅL
  - MARK SOM ICKE FÅR BEBYGGAS
  - x MARK TILLGÄMLIG FÖR ALLMÄN GÅNGTRAFIK
  - +0.00 GÄLLANDE GATUHÖJD
  - +0.00 GATUHÖJD (+0.00) GÄLLANDE GATUHÖJD AVSEDD ATT UTGÅ
  - I III VIII ANTAL VÅNINGAR
  - 0.00 BYGGNADSHÖJD
  - +0.00 " " RÄKNAD FRÅN STADENS NOLLPLAN
  - - - FÖRSAMLINGSGRÄNS
  - - - FASTIGHETSGRÄNS
  - I, 564 FASTIGHETSBECKNING
  - BEFINTLIG BYGGNAD
  - 0 NIVÅKURVA I METER ÖVER STADENS NOLLPLAN
  - G OMRÅDE FÖR GARAGEÄNDAMÅL



Färdställd 7 oktober 1955 av  
Kungl. Maj: t.

0380- Akt 132