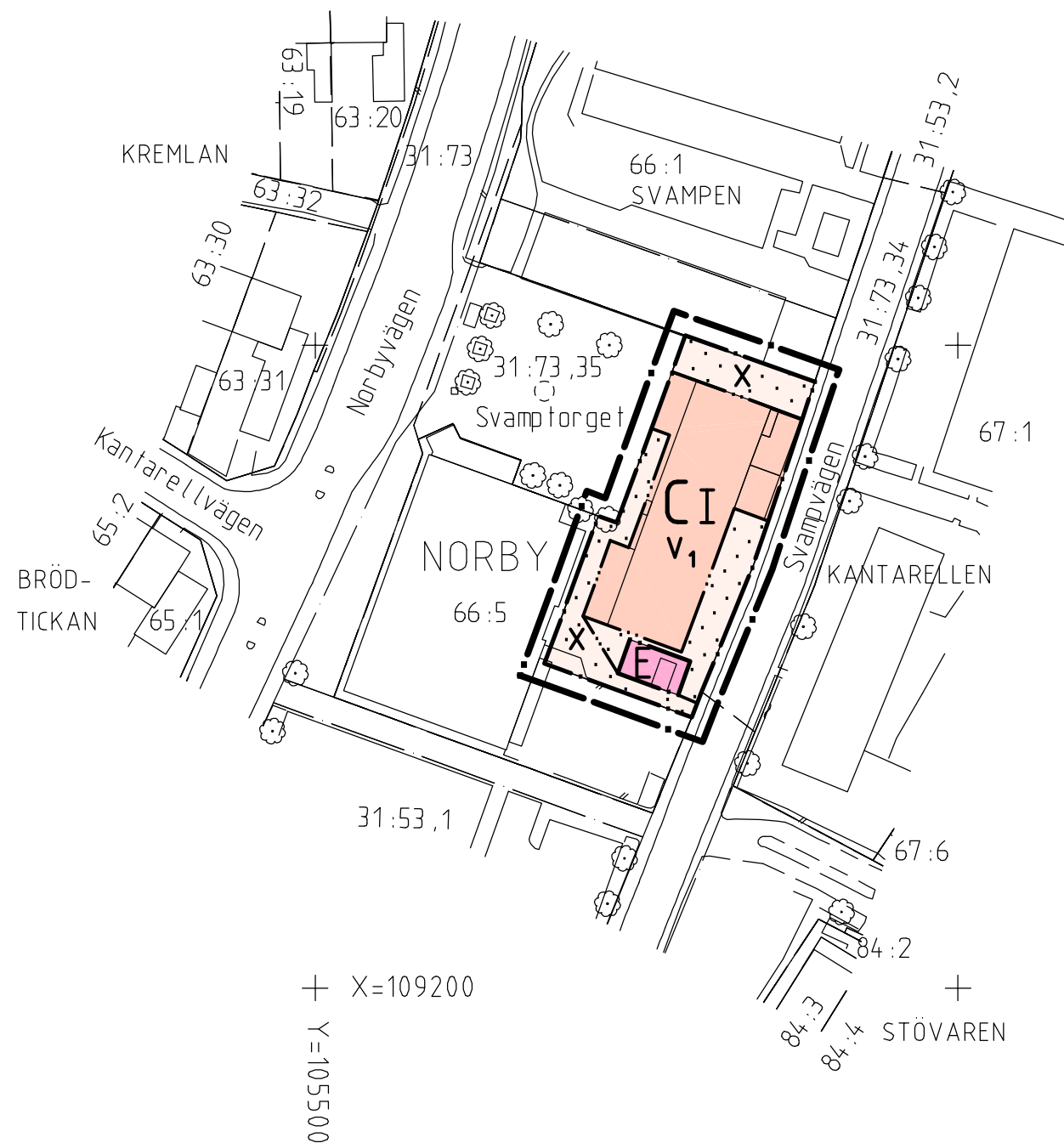


Koordinatsystem: Uppsala lokala i plan

Underlag: Primärkartta




Upprättad i januari 2002



PLANBESTÄMMELSER

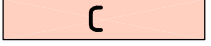

Följande gäller inom områden med nedanstående beteckningar
Där beteckning saknas gäller bestämmelsen inom hela planområdet.
Endast angiven användning och utformning är tillåten.

GRÄNSBETECKNINGAR


-  Linje belägen 3m utanför planområdet
-  Användningsgräns
-  Egenskapsgräns

ANVÄNDNING AV MARK

Kvartersmark

-  **C** Centrum
-  **E** Transformatorstation

BEGRÄNSNING AV MARKENS BEBYGGANDE

-  Marken får inte bebyggas
- X** Marken ska vara tillgänglig för allmän gångväg

UTFORMNING

- I** Högsta antal våningar
- v₁** Vind får inte inredas

ADMINISTRATIVA BESTÄMMELSER

Genomförandetiden är 5 år från den dag planen vunnit laga kraft

UPPLYSNINGAR

Plan- och genomförandebeskrivningen ger anvisningar om planens genomförande

Planhandlingen består av:

-- plankarta med bestämmelser -- plan- och genomförandebeskrivning

ANTAGANDEHANDLING

består av:

-- planhandling -- utlåtande

Planen är upprättad enligt reglerna för ENKELT PLANFÖRFARANDE

Antagen av byggnadsnämnden 2002-04-04 Laga kraft 2002-05-01

Detaljplan för

del av Svamporget, Norby 66:1 01/20106

Eriksberg, Uppsala kommun

Upprättad i februari 2002

Björn Ringström
planchef

Gerd Olsson
plantekniker