

Stadsbyggnadsförvaltningen  
**Tjänsteskrivelse till namngivningsnämnden**

Datum:  
2026-03-23

Diarienummer:  
NGN-2026-00024

Handläggare:  
Eric Heinisch

## Namn inom detaljplan för Sernanders väg

### Förslag till beslut

Namngivningsnämnden beslutar

1. **att** ställa ut och remittera kvartersnamnen: Karin Johannisson och Agnes Geijer.

### Ärendet

Detaljplanen för Sernanders väg har varit ute på remiss under våren 2026.

Planområdet ligger i stadsdelen Flogsta utmed Flogstavägens där vägen korsas av Sernanders väg.

Syftet med detaljplanen är att möjliggöra ny bostadsbebyggelse längs med Flogstavägen.

Namnbehovet i det aktuella ärendet är två kvartersnamn.

### Beredning

Ärendet har beretts av stadsbyggnadsförvaltningen.

### Föredragning

Området där de nya bostadskvarteren planeras utgörs idag av parkeringshus. Vägnätet kring kvarteren är redan befintligt och namngivet men kvarteren har inga namn sedan tidigare.

Kvarteren i närområdet i Flogsta har med få undantag, namn efter ett samlat namntemat inom kategorin kända professorer och tjänstemän vid Uppsala universitet. En övervägande del av namnen är namngivna efter män. För de två kvarteren som nu

ska namnges föreslås kvinnonamn för att väga upp övervikten av manliga personnamn.

De kvinnor som föreslås ge namn åt kvarteren är alla tagna ur namngivningsnämndens namnbank. Stadsbyggnadsförvaltningen föreslår att kvarteren får följande namn:

Karin Johannisson (1944-2016) Författare och professor, Idé- och lärdomshistoria, medicinhistoria vid Uppsala universitet.

Agnes Geijer (1898-1989) Textilforskare. Disputerade vid Uppsala universitet samt föddes och bodde i Uppsala.

### **Ekonomiska konsekvenser**

Beslutet medför inga ekonomiska konsekvenser.

### **Beslutsunderlag**

- Tjänsteskrivelse daterad den 23 mars 2026
- Bilaga 1, Kartbilaga
- Bilaga 2, Namnkarta

Stadsbyggnadsförvaltningen

Anna Axelsson  
Biträdande stadsbyggnadsdirektör



BEKI-HÅGA S:1

Enköpingsvägen 11:47

ÖSTERGREN 53:1

ÖSTERGREN

11:45

22:3

11:45

FLOGSTA 11:42

LILJEBLAD

H.S NYBERG

Agnes Geijer

GATA

ANNERSTEDT











ANNERSTEDT

PARK

Karin Johannisson

SERNANDER

11:36

-  Trappa
-  Mur ytter
-  Kantsten
-  Väggkant
-  Gång- och cykelväg
-  Slätt
-  Brodäck
-  Järnväg
- Höjdförhållanden**
-  Höjdkurva
-  Markhöjd

Koordinatsystem: SWEREF 99 18 00 / RH2000 i höjd

Underlag: Baskartan

Upprättad i augusti 2025  
Stadsbyggnadsförvaltningen

