



Koordinatsystem:
Uppsala Lokala system i plan / RH2000 i höjd

Underlag:
Primärkartan

PLANBESTÄMMELSER


Följande gäller inom områden med nedanstående beteckning. Endast angiven användning och utformning är tillåten. Bestämmelser utan beteckning gäller inom hela planområdet.

GRÄNSBETECKNINGAR


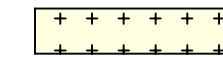
-  Detaljplanegräns
-  Egenskapsgräns

ANVÄNDNING AV MARK

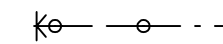
Kvartersmark

-  Bostäder

BEGRÄNSNINGAR AV MARKENS BEBYGGANDE

-  Marken får inte bebyggas
-  Marken får endast bebyggas med uthus och garage

MARKENS ANORDNANDE

-  Körbar utfart får inte anordnas, tvärstreck med pil markerar förbudets slut

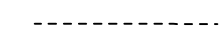
PLACERING, UTFORMNING, UTFÖRANDE

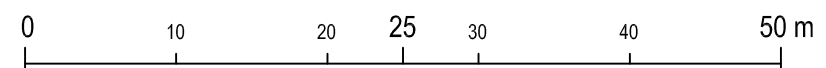
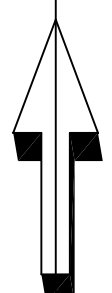
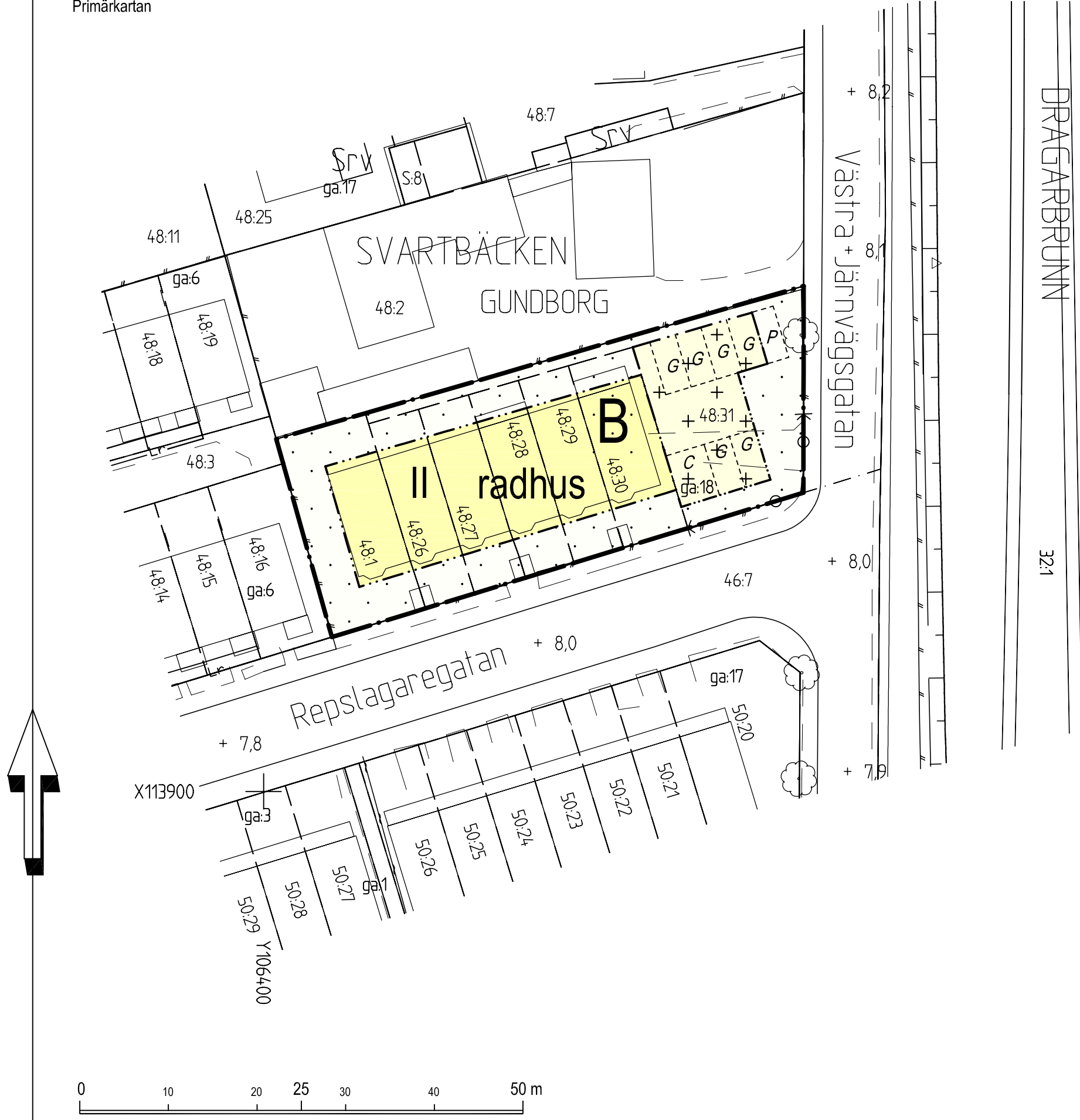
- II Högsta antal våningar
- radhus Endast radhus

ADMINISTRATIVA BESTÄMMELSER


Genomförandetiden är 10 år från den dag planen vunnit laga kraft

ILLUSTRATIONER

-  Illustrationslinje
- G = Garage* Illustrationstext
- P = Parkering*
- C = Cykelförråd*



SKALA 1:500

 Laga kraft	Beslutsdatum	Instans
	Antagande 2008-03-18 BN Laga kraft 2008-04-17	
Detaljplan för del av kv GUNDBORG Upprättad i januari 2008, reviderad i mars 2008. Enkelt planförfarande	Till planen hör: Plankarta Plan- och Genomförandebeskrivning	
Lars-Göran Wänstrand Planingenjör	Carin Tideman Plantekniker	2006/20006-1