

PL. 26 B. Kopia.  
 FÖRSLAG TILL ÄNDRAD STADSPLAN  
 FÖR UPPSALAS NORDVÄSTRA DELAR  
**S:T ERIKSOMRÅDET m.m.**

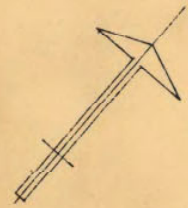
No 98

UPPRÄTTAT I SEPTEMBER 1946.

*Ulf Selby*  
 STADSARKITEKT

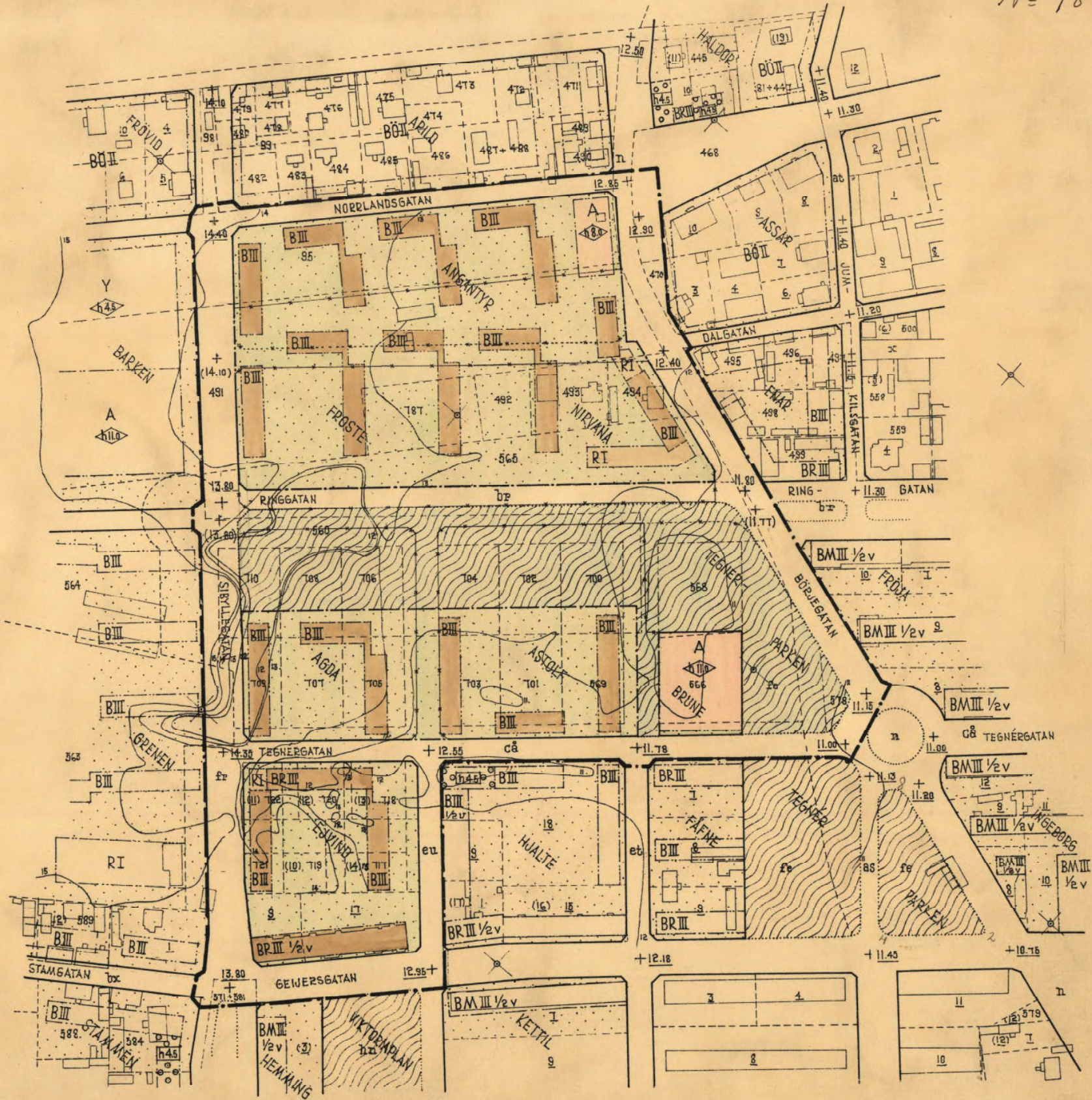
PÅ GRUNDKARTA UPPRÄTTAD AV

*Eric Wihlbom*  
 STADSIINGENJÖR.



**BETECKNINGAR:**

- STADSPÄNREGRÄNS.
- GÄLLANDE OMRÅDESGRÄNS.
- AVSEDD ATT UTGÅ.
- OMRÅDESGRÄNS.
- ALLMÄN PLATSGRÄNS, AVSEDD ATT UTGÅ.
- BESTÄMMELSEGRÄNS.
- ÄGGRÄNS.
- ±, (13), 491, 22 FASTIGHETSBECKNINGAR.
- BEFINTLIGA BYGGNADER.
- ALLMÄN PLATS / PARK OCH PLANTERING/
- A OMRÅDE FÖR ALLMÄNNA ÄNDAMÅL
- B " " BOSTADSÄNDAMÅL.
- BR " " BOSTADS- OCH AFFÄRSÄNDAMÅL.
- R " " AFFÄRSÄNDAMÅL.
- MARK SOM ICKE FÅR BEBYGGAS.
- h<sub>0a</sub> HÖGSTA BYGGNADSHÖJD.
- I, III ANTAL VÅNINGAR.
- 1/2v VIND SOM TILL HÖGST HALVA SIN YTA FÅR INREDAS TILL BOSTADSRUM
- NIVÅKUEVDE.
- +00.00 GÄLLANDE GATUHÖJD
- +(-00.00) " " AVSEDD ATT UTGÅ.
- +00.00 GATUHÖJD.



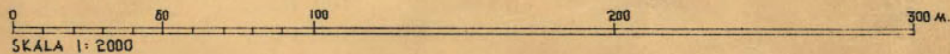
ATT DENNA KARTA VARIT UTSTÄLLD  
 Å STADSARKITEKTKONTORET UNDER  
 TIDEN 25 SEPT. - 8 OKT. 1946 BETY-  
 GAR I TJÄNSTEN:

*Ulf Selby*

Tillhör Uppsala stads fullmäktiges  
 beslut den 18 oktober 1946 § 16.  
 Ex officio:  
 Stig Gustafson.  
 Stadsfullmäktiges sekreterare.

Tillhör Kungl. Maj:ts beslut  
 den 31 januari 1947.  
 Stockholm i Kommunikationsdepartementet.  
 Ex officio:  
 Nils Aurén.

Kopians likhet med origina-  
 let betygar i tjänsten:



0380-  
 Arkivakt 98  
 Statens Reproduktionsanstalt 1946