

Koordinatsystem: Uppsala lokala i plan





Underlag: Primärkartan

Upprättad i mars 2002

PLANBESTÄMMELSER


Följande gäller inom områden med nedanstående beteckningar
Där beteckning saknas gäller bestämmelsen inom hela planområdet.
Endast angiven användning och utformning är tillåten.

GRÄNSBETECKNINGAR

-  Linje belägen 3m utanför planområdet
-  Användningsgräns
-  Egenskapsgräns
-  Utgående gräns

ANVÄNDNING AV MARK

Kvartersmark

-  Centrum

BEGRENSNING AV MARKENS BEBYGGANDE

-  Marken får inte bebyggas

UTFORMNING

- II** Högsta antal våningar

ADMINISTRATIVA BESTÄMMELSER

Genomförandetiden är 10 år från den dag planen vunnit laga kraft

UPPLYSNINGAR

Plan- och genomförandebeskrivningen ger anvisningar om planens genomförande

Planhandlingen består av:

- plankarta med bestämmelser
- plan- och genomförandebeskrivning

ANTAGANDEHANDLING

består av:

- planhandling
- utlåtande

Planen är upprättad enligt reglerna för ENKELT PLANFÖRFARANDE

ANTAGEN AV BN 2002-05-30

LAGA KRAFT 2002-06-28

Detaljplan för

del av Gottsunda Centrum

02/20005-1

Uppsala kommun

Upprättad i mars 2002

Björn Ringström
planchef

Agnet Forsström
plantekniker

0380-P2002/28

X=107600
Y=106100

0 10 20 30 40 50 100 m

SKALA 1:1000

