

Tillhör Uppsala stads fullmäktiges
beslut den 18 sept. 1959 § 355

Ex officio

[Signature]
Stadsfullmäktiges sekreterare.

LANDSKANSLIET
UPPSALA

Ink. 30 SEP 1959

Planeringssektionen

III 41-27-59

B E S K R I V N I N G

tillhörande förslag till ändrad stadsplan för kvarteret TUNABERG m.m., Uppsala.

(Se en av stadsarkitekten och planarkitekten i maj 1959 upprättad med Pl. 68 B betecknad karta).

Det föreslagna stadsplaneområdet ingår i stadsplanen för Tunaberg och Bärby, Pl. 68, fastställd av Kungl. Maj:t den 20 december 1957.

Området gränsar i nordväst till kvarteret Tuna hage, i nordost till Idrottsgatan, i sydost till Våpnargatan samt i sydväst till Tunabergsgatan.

Förslaget har upprättats på begäran av drätselutskottet i avsikt att åstadkomma mera mark för bostäder på den del av området som har den bästa grunden. Härigenom vinnes lägre exploateringskostnader för området i dess helhet. För det behov av allmänna byggnader, främst skollokaler, är det nu föreslagna området tillräckligt.

Förslaget innebär en utökning av bostadsområdet på bekostnad av området för allmänna byggnader. Det gällande ömönstret för gruppering av bostadshusen bibehålles och föreslås förlängt med en gårdsenhet. Den i gällande plan upptagna större parkeringsplatsen på gatumark föreslås uppdelad i trenne mindre platser, vilket bättre svarar mot bostadshusens gruppering.

Uppsala i juli 1959.

[Signature]
P.O. Lefvert.
Stadsarkitekt.

[Signature]
Erik Thord.
Planarkitekt.

mark

LANDSKANSLIET
UPPSALA

Ink. 30 SEP 1959

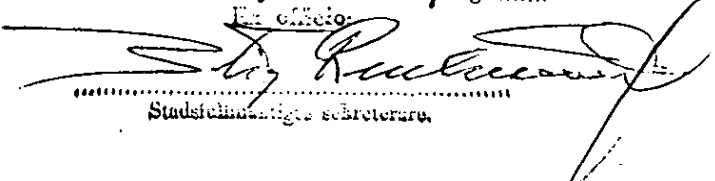
Planeringssektionen

III 41-27-59

Tillhör Uppsala stads fullmäktiges

beslut den 18 sept. 1959 § 355

En öfver:



Stadsfullmäktiges sekreterare.

S T A D S P L A N E B E S T Ä M M E L S E R

tillhörande förslag till ändrad stadsplan för kvarteret TUNABERG m. m., Uppsala.

(Se en av stadsarkitekten och planarkitekten i maj 1959 upprättad med Pl. 68 B betecknad karta).

§ 1.

STADSPLANEOMRÅDETS ANVÄNDNING.

- Mom. 1. Med A betecknat område får användas endast för allmänt ändamål.
- Mom. 2. Med B betecknat område får användas endast för bostadsändamål.
- Mom. 3. Med H betecknat område får användas endast för handelsändamål.
- Mom. 4. Med Es betecknat område får användas endast för transformatorstation och därmed samhörigt ändamål.

§ 2.

MARK SOM ICKE FÅR BEBYGGAS.

Med punktprickning betecknad mark får icke bebyggas.

§ 3.

SÄRSKILDA FÖRESKRIFTER ANGÅENDE OMRÅDEN FÖR LEDNINGAR.

Å med u betecknad mark få icke vidtagas anordningar som hindra framdragande eller underhåll av underjordiska allmänna ledningar.

§ 4.

VÅNINGSAANTAL.

- Mom. 1. Å med I eller III betecknat område får byggnad uppföras med respektive högst en och tre våningar.
- Mom. 2. Där våningsantal ej finnes angivet får byggnad uppföras med det antal våningar som bestämmelserna angående byggnads höjd möjliggöra.


§ 5.


BYGGNADS HÖJD.

- Mom. 1. Å med I eller III betecknat område får byggnad icke uppföras till större höjd än respektive 4.4 och 10.6 meter.

Mom. 2. Å med siffra i romb betecknat område får byggnad uppföras till högst den höjd i meter som siffran angiver.

Uppsala i juli 1959.


P. O. Lefvert.
Stadsarkitekt.


Erik Thord.
Planarkitekt.