


SAMMANTRÄDESPROTOKOLL

Sammanträdesdatum: 2018-02-19

- Plats och tid:** Bergius, Stationsgatan 12, klockan 15.00-17.05
- Beslutande:** Jan Ask (S), ordförande **Ersättare:** Hans Hård (S)
 Anna-Karin Westerlund (M) vice ordf. Pernilla Lagergren (MP)
 Gunvor Jernberg (S)
 Björn-Erik Tapper (S)
 Guy Bastin (S)
 Jan Hagerlid (MP)
 Lennart Larsson (V)
 Anders Karlberg (M)
 Andrea Byding (MP)
 Inger Nilsson (L)
 Daniel Solling (C)
 Vivianne Eriksson (M)
 Maria Patel (S)
- Övriga deltagare:** Sara Eriksdotter Bjurström enhetschef strategisk planering, Lissi Kallin, Kommunikationsstrateg, Milena Kraft, utvecklingsledare från avdelningen för social hållbarhet, Niklas Lundengård, kommunikatör, Inga-Lena Andersson pressekreterare
- Utses att justera:** Inger Nilsson (L) **Paragrafer:** 1 – 16

Justeringens plats och tid:

Kommunhuset, Stationsgatan 12, den 26 februari klockan 15.30

Underskrifter:

 Jan Ask, ordförande


 Inger Nilsson, justerare


 Susanna Nordström, sekreterare

ANSLAG/BEVIS Protokollerna är justerat. Justeringen har meddelats genom anslag på kommunens anslagstavla.

Organ: Namngivningsnämnden

Datum: 2018-02-19

Sista dag att överklaga: 2018-03-20

Anslag sätts upp: 2018-02-27

Anslaget tas ner: 2018-03-21

Protokollet finns tillgängligt på:

www.uppsala.se och

Underskrift:


SAMMANTRÄDESPROTOKOLL

Sammanträdesdatum: 2018-02-19

§ 1


Fastställande av föredragningslista**Beslut**

Namngivningsnämnden beslutar

att ärende Delegation till ordförande att namnge en park och att besluta om invigning av parken, (NGN-2018-0014) samt informationsärende Lösenordshantering för förtroendevalda upptas på föredragningslistan,

att därefter fastställa föredragningslistan.

Justerandes sign



Utdragsbestyrkande

SAMMANTRÄDESPROTOKOLL

Sammanträdesdatum: 2018-02-19


§ 2

Informationsärenden**Beslut**

Namngivningsnämnden noterar följande information:

- a) Normkritik – en kort introduktion, föredragande Milena Kraft, utvecklingsledare avdelningen för social hållbarhet
- b) Dialog med unga i samarbete med BOiU (Barnombudet i Uppsala län)
- c) Skrivelse om namngivning i Bäcklösa
- d) Skrivelse om namnet Morgondrömsvägen i Ulleråker
- e) Busstur 19 april
- f) Lösenordshantering för förtroendevalda

Justerandes sign



Utdragsbestyrkande

SAMMANTRÄDESPROTOKOLL

Sammanträdesdatum: 2018-02-19

§ 3

Årsredovisning 2017
NGN-2017-0045**Beslut**

Namngivningsnämnden beslutar

att godkänna upprättad årsredovisning innehållande ekonomiskt bokslut och uppföljning av kommunfullmäktiges inriktningsmål, uppdrag, riktade satsningar planer och program per december 2017 enligt bilagd handling med diarienummer NGN-2017-0042 daterad 2018-02-07,

att godkänna upprättad uppföljning av utvecklingen relativt nämndens verksamhetsplan per december 2017,

att översända uppföljningen till kommunstyrelsen, samt

att fastställa att redovisningen för ekonomi och verksamhet per december inte föranleder nämnden att ändra i sina planer eller vidta andra åtgärder.


Sammanfattning

För 2017 är nettokostnaderna 248 tusen kronor lägre än budgeterat. Kostnaderna är lägre än budgeterat främst på grund av vakans under året. Nämnden har bidragit till inriktningsmålen i enlighet med sin plan. Nämnden har helt eller delvis uppfyllt målen. Uppföljningen har inte påvisat några avvikelser som föranleder nämnden att besluta om ändringar i planer eller andra åtgärder.

Beslutsunderlag

Förvaltningens skrivelse den 6 februari.
Arbetsutskottet har inte berett ärendet.

Justerandes sign



Utdragsbestyrkande

SAMMANTRÄDESPROTOKOLL

Sammanträdesdatum: 2018-02-19

§ 4

Internkontrollplan 2017
NGN-2017-0017**Beslut**

Namngivningsnämnden beslutar

att godkänna uppföljningen av internkontrollplanen per december 2017,**att** översända uppföljningen till kommunstyrelsen.**Sammanfattning**


Internkontrollplan för 2017 omfattar tre kontrollområden. För ett kontrollområde har granskning genomförts utan anmärkning. För resterande två kontrollområden har granskning genomförts med viss anmärkning och det krävs fortsatt arbete för att risken ska förebyggas eller elimineras på det sätt som planerats. Granskning av dessa kontrollområden fortsätter inom arbetet med intern kontroll under 2018.

Effekter av de åtgärder som genomförts kan ses inom samtliga utvecklingsområden. För samtliga kontrollområden med brister görs bedömningen att antingen sannolikheten för, eller effekten av en risk minskat genom de åtgärder som genomförts under året. Granskningen visar att arbetet med att förebygga eller förhindra riskerna ger effekt och att några ytterligare åtgärder än de som redan planerats behöver vidtas.

Beslutsunderlag

Förvaltningens skrivelse den 5 februari 2018.
Arbetsutskottet har inte berett ärendet.

Justerandes sign



Utdragsbestyrkande

SAMMANTRÄDESPROTOKOLL

Sammanträdesdatum: 2018-02-19

§ 5

**Förslag att namnge område vid infart Akademiska sjukhuset
NGN-2017-0043****Beslut**

Namngivningsnämnden beslutar

att ge stadsbyggnadsförvaltningen i uppdrag att ställa ut och remittera parknamnet Veteranparken.

Sammanfattning

Föreningen Veteranerna Uppland har inkommit med en skrivelse till namngivningsnämnden i vilken de föreslår att en plats namnges för att hedra svenska krigsveteraner.

Föreningen föreslår att en liten park som ligger nära infarten till Akademiska sjukhuset ges namnet Veteranparken. Parken ligger på höger sida om infarten till sjukhuset, närmsta adress är Sjukhusvägen 5A. Platsen är vald utifrån att Akademiska sjukhuset har en särskild mottagning med riksintag för specialistvård för veteraner.

Parkområdet är enligt gällande detaljplan större än den tänkta Veteranparken. Slottstullen har legat i området. Parkområdets östra del utgör idag startpunkt för Linnéstigen Ultunavandringen. Parkområdet kallas också Brända tomten.

Stadsbyggnadsförvaltningen föreslår att den på kartan markerade parken, vilket utgör en mindre del av gällande parkområde, ges namnet Veteranparken.


Invigning av parknamnet föreslås äga rum måndagen den 28 maj 2018.

Beslutsunderlag

Förvaltningens skrivelse den 25 januari 2018, reviderad den 6 februari 2018.

Arbetsutskottet har tillstyrkt förvaltningens förslag till beslut.

Justerandes sign



Utdragsbestyrkande

SAMMANTRÄDESPROTOKOLL

Sammanträdesdatum: 2018-02-19

§ 6

**Namn på kvarter och vägar i östra Fyrislund
NGN-2013-0024****Beslut**

Namngivningsnämnden beslutar

att kvartersnamnet Korrigertången utgår.

Sammanfattning

I Östra Fyrislund ska, enligt lantmäterimyndigheten, ett kvarter utgå. De båda kvarteren Fyrislund och Korrigertången hänger samman och kan därmed utgöra ett kvarter.


Stadsbyggnadsförvaltningen föreslår att kvartersnamnet Korrigertången utgår.

Beslutsunderlag

Förvaltningens skrivelse den 24 januari 2018.

Arbetsutskottet har tillstyrkt förvaltningens förslag till beslut.

Justerandes sign



Utdragsbestyrkande

SAMMANTRÄDESPROTOKOLL

Sammanträdesdatum: 2018-02-19

§ 7

Namn på vägar i södra Gunsta, etapp 2
NGN-2017-0018
Beslut

Namngivningsnämnden beslutar

att ge stadsbyggnadsförvaltningen i uppdrag att ställa ut och remittera vägnamnen Aroniavägen, Buxbomsvägen, Hortensivägen, Kornellvägen, Ligustervägen, Mispelvägen, Snöbärsvägen, Spireavägen, Stjärnbuskvägen och Oxbärsvägen,

att ge stadbyggnadsförvaltningen i uppdrag att ställa ut och remittera parknamnet Dalparken,

att återremittera namnförslaget på torgnamn till stadsbyggnadsförvaltningen för fortsatt beredning.

Sammanfattning

Samrådet för detaljplanen för Södra Gunsta, etapp 2, är avslutat. Detaljplanen ingår i utvecklingsområdet Södra Gunsta som ska växa fram och utvecklas till en ny tätort med ca 1 500 bostäder. Denna detaljplan utgör den andra etappen i utvecklingsområdet och möjliggör cirka 400 bostäder.

Planområdet är beläget ca en mil öster om Uppsala längs väg 282, direkt söder om bostadsområdet Bärby äng.

I området saknas en given namnkategori. En medborgardialog, där nämnden efterfrågade namnförslag, genomfördes den 18 oktober 2017 och cirka 150 olika namnförslag inkom. Sedan 60-talet finns en plantskola i Gunsta vilket inspirerat till flera namnförslag.

Namngivningsnämnden har gett stadsbyggnadsförvaltningen i uppdrag att ta fram namnförslag inom kategorin buskar. Kategorin buskar baseras på ett medborgarförslag.


Det finns behov av namn på tio vägar, en park och ett torg.

I de centrala delarna av området finns en dalgång som planläggs som park.

Stadsbyggnadsförvaltningen föreslår vägnamnen Aroniavägen, Buxbomsvägen, Hortensivägen, Kornellvägen, Ligustervägen, Mispelvägen, Snöbärsvägen, Spireavägen, Stjärnbuskvägen, Oxbärsvägen, parknamnet Dalparken och torgnamnet Dillners torg.

Namngivningsnämndens arbetsutskott beslutade vid sitt sammanträde den 5 februari 2018 att föreslå namngivningsnämnden att återremittera namnförslaget på torget till stadsbyggnadsförvaltningen för fortsatt beredning.

Justerandes sign




Utdragsbestyrkande

SAMMANTRÄDESPROTOKOLL

Sammanträdesdatum: 2018-02-19

Beslutsunderlag

Förvaltningens skrivelse den 26 januari 2018, reviderad den 5 februari 2018.

Arbetsutskottet har efter revidering tillstyrkt det reviderade förslaget.

Justerandes sign				Utdragsbestyrkande
------------------	--	--	--	--------------------



SAMMANTRÄDESPROTOKOLL

Sammanträdesdatum: 2018-02-19

§ 8
Namn på stigar i Bergsbrunna
NGN-2017-0025
Beslut

Namngivningsnämnden beslutar

att anta namnen Kristinastigen och Sävjabanan.

Sammanfattning

Namngivningsnämnden upphävde vid sitt sammanträde den 15 december 2017 beslutet att anta Gläntbanan och Sävjabanan som namn på två gång- och cykelvägar i Bergsbrunna och Sävja. Nämnden beslutade också att remittera namnförslagen Sävjabanan och Kristinastigen till Bergsbrunna vägförening.

Ett remissyttrande från Bergsbrunna vägförening inkom den 20 januari 2018.


Föreningen tillstyrker nämndens beslut vad avser namnet Kristinastigen. Man anser att sträckan från Kristinastigen till Hollandsresans förlängning kan heta Gläntstigen men huvudförslaget är Kanonstigen alternativt Skogsviksvägen efter torpet Skogsvik. Föreningen föreslår vidare att delen genom Sävja till Ica Vilan ges namnet Oxkällestigen efter en tidigare, numera uttorkad, källa.

Beslutsunderlag

Förvaltningens skrivelse den 26 januari 2018, reviderad 5 februari 2018.

Arbetsutskottet har efter revidering tillstyrkt det reviderade förslaget.

Justerandes sign




Utdragsbestyrkande

SAMMANTRÄDESPROTOKOLL

Sammanträdesdatum: 2018-02-19

§ 9
Namn inom kvarteret Ångkvarnen
NGN-2018-0011
Beslut

Namngivningsnämnden beslutar

att ge stadsbyggnadsförvaltningen i uppdrag att ställa ut och remittera gatunamnet Elevatorgatan.

Sammanfattning

I planprogrammet för Kungsängen ingår att kvarteret Ångkvarnen planläggs som ny del av innerstaden. I planen ingår att återställa en gata genom området som tidigare, då gatan utgjorde allmän platsmark, haft namnet Ångkvarnsgatan. Det namnet har nu gatan som går i nord-sydlig riktning, från Islandsgatan tills den övergår i Sågargatan strax norr om Siktargatan.

Uppsala Ångqvarn AB grundades år 1875. År 1901 kompletterades området med jästfabrik och bränneri. 1963 övertog Lantmännen det aktuella området. Kvarnen kom på 1980-talet att ingå i dotterbolaget Nord Mills AB.

I området finns namnkategorin industrier.

Spannmålen levererades sjövägen. Med hjälp av en så kallad spannmålselevator med lufttransportör fördes spannmålen in till magasinet.

Stadsbyggnadsförvaltningen föreslår gatunamnet Elevatorgatan.

Yrkanden

Anders Karlberg yrkar med instämmande av Inger Nilsson att namnet Elevatorgatan byts mot Mjölnergatan. Se bilaga § 9 A.

Ordförande Jan Ask (S) yrkar bifall till förvaltningens förslag till beslut.

Beslutsgång

Ordförande ställer Anders Karlbergs yrkande mot sitt eget yrkande. Namngivningsnämnden bifaller ordförandes förslag.

Beslutsunderlag

Förvaltningens skrivelse den 24 januari 2018.
Arbetsutskottet har tillstyrkt förvaltningens förslag till beslut.

Justerandes sign




Utdragsbestyrkande

SAMMANTRÄDESPROTOKOLL

Sammanträdesdatum: 2018-02-19

§ 10**Kvartersnamn inom detaljplan för Gamla Uppsala 21:20, del av NGN-2018-0010****Beslut**

Namngivningsnämnden beslutar

att ge stadsbyggnadsförvaltningen i uppdrag att ställa ut och remittera kvartersnamnet Öpir.

Sammanfattning

Granskning av detaljplanen för del av Gamla Uppsala 21:20 är nu avslutad. Planområdet ligger i stadsdelen Nyby, cirka 3,5 km norr om Uppsala centrum. Planområdet omgärdas i väster och norr av småskalig villabebyggelse och i öster av flerbostadshus i två till sex våningar. Den föreslagna bebyggelsen är belägen på västra sidan av Gamla Uppsalagatan.

Syftet med planen är att möjliggöra nya bostäder i form av smålägenheter. Planen medger också centrumverksamhet i bottenvåningarna mot gatorna. Planen möjliggör bostadsbebyggelse i tre till sex våningar med en uppdelning i mindre byggnadsvolymer.

I området finns namnkategorin fornnordisk myt och historia. På motsatta sidan av Gamla Uppsalagatan är namnkategorin svenska och finlandssvenska författare.

Det finns behov av ett kvartersnamn. Det nya bildade kvarteret gränsar till kvarteret Snorre.


Stadsbyggnadsförvaltningen föreslår kvartersnamnet Öpir, vilket var namnet på en runristare verksam under slutet av 1000-talet.

Beslutsunderlag

Förvaltningens skrivelse den 11 januari 2018.

Arbetsutskottet har tillstyrkt förvaltningens förslag till beslut.

Justerandes sign




Utdragsbestyrkande

SAMMANTRÄDESPROTOKOLL

Sammanträdesdatum: 2018-02-19

§ 11

**Namn inom detaljplan för kvarteret Vinghästen m.fl., före detta Centrala Ulleråker
NGN-2016-0021****Beslut**

Namngivningsnämnden beslutar

att anta kvartersnamnen Dikten, Fylgia och Väntan,**att** anta vägnamnet Diktens väg,**att** anta torgnamnet Poetens torg.**Sammanfattning**

Detaljplan för kvarteret Vinghästen m.fl., före detta Centrala Ulleråker har varit på samråd och förändringar i kvartersindelningen har gjorts inför granskning. Inom området behövs namn på ytterligare tre kvarter, en väg och ett torg.

Beslutsunderlag

Förvaltningens skrivelse den 26 januari 2018.

Arbetsutskottet har tillstyrkt förvaltningens förslag till beslut.

Justerandes sign



Utdragsbestyrkande

SAMMANTRÄDESPROTOKOLL

Sammanträdesdatum: 2018-02-19

§ 12

**Namn på kvarter, broar och park inom detaljplan för Börjetull
NGN-2017-0044****Beslut**

Namngivningsnämnden beslutar

att anta kvartersnamnen Bennebol, Björnarbo, Åkerby och Överbo,**att** anta bronamnen Börjetullsbron och Librofallsbron,**att** anta parknamnet Fyrisvallsparken.**Sammanfattning**

Samråd för detaljplan för Börjetull är avslutat. Detaljplanens syfte är att möjliggöra bostadsbebyggelse i kombination med utbyggnad av befintlig industri.

En utbyggnad med flerbostadshus i 4-11 våningar kan ge en utbyggnad av cirka 1 550 lägenheter. I området planeras också för förskolor och en kvarterspark.

Planområdet ligger i nordvästra Uppsala cirka 2,5 kilometer från centrum. Det avgränsas av Börjegatan, Librobäcken, Fyrisån och Fyrisvallsgatan.

Inom planområdet planeras för två nya gång- och cykelbroar, en över Librobäcken och en över Fyrisån i höjd med Koloniparken. Det finns behov av namn på fyra kvarter, två broar och en park.

I området finns namnkategorin uppländska bruk och bruksorter.

Namngivningsnämnden beslutade vid sitt sammanträde den 15 december 2017 att ställa ut och remittera kvartersnamnen Björnarbo, Åkerby och Överbo, bronamnen Börjetullsbron och Librofallsbron och parknamnet Fyrisvallsparken.


Inga synpunkter har inkommit.

Beslutsunderlag

Förvaltningens skrivelse den 26 januari 2018.

Arbetsutskottet har tillstyrkt förvaltningens förslag till beslut.

Justerandes sign



Utdragsbestyrkande

SAMMANTRÄDESPROTOKOLL

Sammanträdesdatum: 2018-02-19

§ 13

Namn på kvarter, gator och torg inom detaljplan för kvarteret Vapenhuset m.fl.**NGN-2017-0034****Beslut**

Namngivningsnämnden beslutar

att anta kvartersnamnen Klockspelet, Långhuset och Pastorn,**att** anta gatunamnen Klockspelsgatan, Långhusgatan och Pastorsgatan,**att** anta torgnamnet Djäknetorget.**Sammanfattning**

Samråd för detaljplanen kvarteret Vapenhuset m.fl. är avslutat. Detaljplanens syfte är att utvidga innerstaden genom att komplettera med stadsmässig bostadsbebyggelse med lokaler i bottenvåningarna längs med Vattholmavägen och Råbyvägen samt att uppnå en effektivare markanvändning med kompletterande bostadsbebyggelse inom befintligt studentbostadsområde och inom fastigheten Kvarngärdet 7:3.

Planområdet är uppdelat i två delar, en större del i söder och en mindre del i norr. Den norra delen omfattar fastigheten Kvarngärdet 7:3 vid Djäknegatan, där det idag ligger en Montessoriskola. I södra området avgränsas planerad bebyggelse av Vattholmavägen i väster och Råbyvägen i söder. Planområdet sträcker sig upp till i höjd med Kapellgatan och omfattar även området strax norr om Korskyrkan.

I området finns namnkategorin kyrkotermier.

Det finns behov av namn på tre kvarter, tre gator och ett torg.

Namngivningsnämnden beslutade vid sitt sammanträde den 15 december 2017 att ställa ut och remittera kvartersnamnen Klockspelet, Långhuset och Pastorn, gatunamnen Klockspelsgatan, Långhusgatan och Pastorsgatan samt torgnamnet Djäknetorget.


Synpunkter på kvartersnamnet Klockspelet och gatunamnet Klockspelsgatan har inkommit från **PULPULPUL** som anser att namnen är olämpliga eftersom klockspel kan syfta på det manliga könet.

Beslutsunderlag

Förvaltningens skrivelse den 26 januari 2018, reviderad den 12 februari 2018.

Arbetsutskottet har tillstyrkt förvaltningens förslag till beslut.

Justerandes sign




Utdragsbestyrkande

SAMMANTRÄDESPROTOKOLL

Sammanträdesdatum: 2018-02-19

§ 14

Medborgardialog 2018
NGN-2018-0013**Beslut**

Namngivningsnämnden beslutar

att en medborgardialog om namngivning äger rum hösten 2018,**att** medborgardialogens målgrupp är ungdomar i åldern 16-19 år,**att** temat för medborgardialogen är namngivning av parker.**Sammanfattning**

Namngivningsnämnden genomför varje år minst en medborgardialog.

Stadsbyggnadsförvaltningen föreslår att medborgardialogen 2018 äger rum i någon av kommunens fritidsgårdar alternativt gymnasieskola i syfte att nå ungdomar i åldern 16-19 år.


Stadsbyggnadsförvaltningen föreslår att temat för medborgardialogen blir namngivning av parker, varav den ena är en ny park i Stenhagens centrum.

Beslutsunderlag

Förvaltningens skrivelse den 6 februari 2018.

Arbetsutskottet har inte berett ärendet.

Justerandes sign



Utdragsbestyrkande

SAMMANTRÄDESPROTOKOLL

Sammanträdesdatum: 2018-02-19

§ 15

**Delegation till ordförande att namnge en park och att besluta om invigning av parken
NGN-2018-0014****Beslut**

Namngivningsnämnden beslutar

att uppdra åt ordförande att namnge Veteranparken, samt**att** besluta om invigning av Veteranparken.**Sammanfattning**

Föreningen Veteranerna har inkommit med en skrivelse där de föreslår att namnge en plats för att hedra svenska krigsveteraner. Intill infarten på Akademiska sjukhus ligger en liten park som föreningen föreslår ska namnges Veteranparken. I det fall namnet antas önskar föreningen ha invigning av Veteranparken den 28 maj.

Enligt kommunallagen KL 6:33 får en nämnd uppdra åt ett utskott, en ledamot, en ersättare eller åt en anställd hos kommunen att besluta på nämndens vägnar i ett visst ärende. Eftersom Föreningen Veteranerna önskar inviga parken den 28 maj och nämndens nästa sammanträde är först den 18 juni beslutar nämnden, efter utställning och remittering av namnförslaget, att delegera till ordförande att namnge Veteranparken samt att besluta om invigning av Veteranparken.

Beslutsunderlag

Förvaltningens skrivelse den 16 februari 2018.

Arbetsutskottet har inte berett ärendet.

Justerandes sign



Utdragsbestyrkande

SAMMANTRÄDESPROTOKOLL

Sammanträdesdatum: 2018-02-19

§ 16

Anmälningssärenden till nämnden


Namngivningsnämnden beslutar

att godkänna redovisningen av anmälningssärenden.

Sammanfattning

- a) Protokoll från namngivningsnämndens arbetsutskott den 27 november 2017.
- b) Protokoll från namngivningsnämnden den 15 december 2017.

Justerandes sign



all

Utdragsbestyrkande

Till
Namngivningsnämnden


YRKANDE

2018-02-19

Angående namn på gata i kvarteret Ångkvarnen

Efter samråd med övriga närvarande företrädare för oppositionen och med stöd av de skäl som jag anfört under nämndens överläggning i ärendet, yrkar jag

att nämnden ger stadsbyggnadsförvaltningen i uppdrag att ställa ut och remittera gatunamnet Mjölnergatan.

Uppsala som ovan

Anders Karlberg (m)

14
Namngivningsnämnden

YRKANDE

2018-02-19

Angående namn på gata i kvarteret Ångkvarnen

Efter samråd med övriga närvarande företrädare för oppositionen och med stöd av de skäl som jag anfört under nämndens överläggning i ärendet, yrkar jag



Ja