

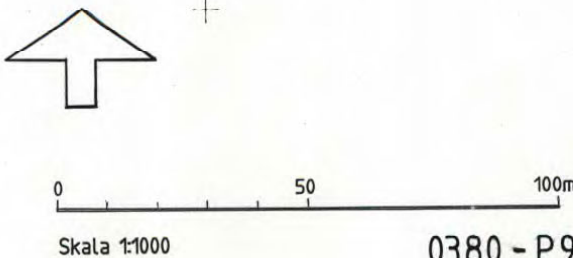
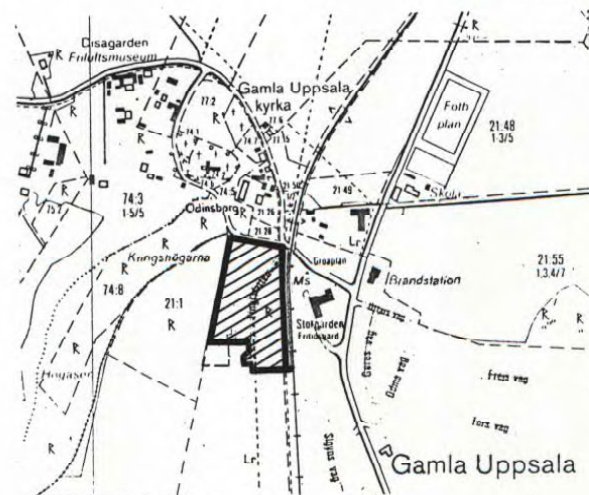
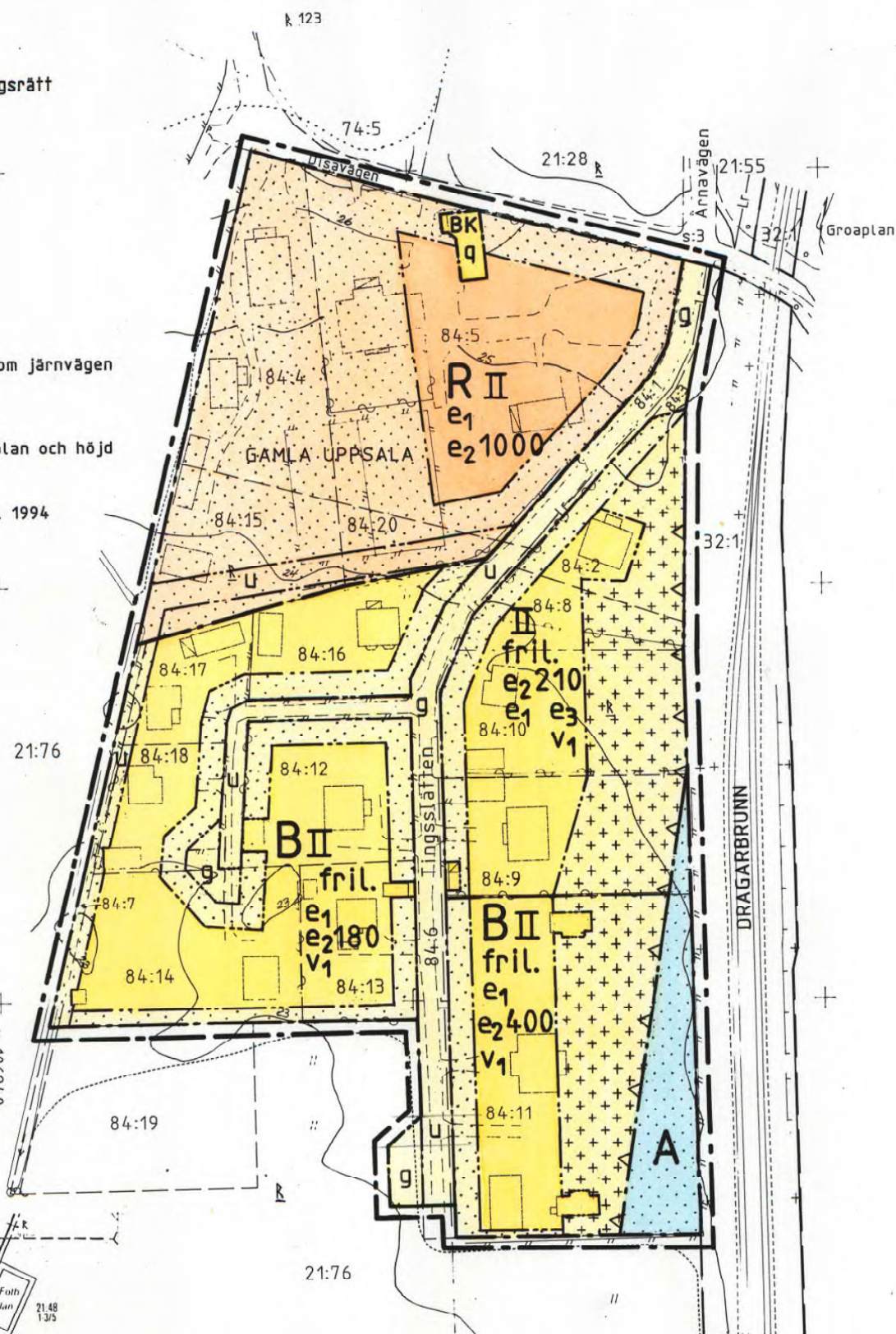
BETECKNINGAR TILL GRUNDKARTAN

- Gränser**
 - - - - - Traktgräns
 - - - - - Fastighetsgräns - Lr - Ledningsrätt
- Byggnader**
 [Symbol] Byggnad fotogrammetriskt mätt
 [Symbol] Byggnad geodetiskt mätt
 [Symbol] Skärmtak fotogrammetriskt mätt
- Övrigt**
 [Symbol] Staket
 [Symbol] Häck
 [Symbol] Stödmur
 [Symbol] Dike
 [Symbol] Ägoslagsgräns
 [Symbol] Åker
 [Symbol] Fornlämningsområde
 [Symbol] Fornlämningsomr all mark väster om järnvägen
 [Symbol] Höjdförhållanden
 [Symbol] Höjdkurva
 Traktnamn: GAMLA UPPSALA, DRAGARBRUNN
 Koordinatsystem: Uppsala lokala system i plan och höjd
 Underlag: Primärkarta

Upprättad av stadsbyggnadskontoret i april 1994

Ull-Britt Asplund

Ull-Britt Asplund
 Karttekniker



0380 - P95/23

PLANBESTÄMMELSER

Följande gäller inom områden med nedanstående beteckningar. Där beteckning saknas gäller bestämmelsen inom hela planområdet. Endast angiven användning och utformning är tillåten.

GRÄNSBETECKNINGAR

- [Symbol] Linje belägen 3m utanför planområdet
 [Symbol] Användningsgräns
 [Symbol] Egenskapsgräns

ANVÄNDNING AV MARK

- Kvartersmark
 [Symbol] A Allmänt ändamål, reservområde för järnväg
 [Symbol] R Museum
 [Symbol] B Bostäder
 [Symbol] K Kontor

UTNYTTJANDEGRAD

- e₁ Området får inte delas i flera fastigheter
 e₂ Största tillåtna byggnadsarea i m² per fastighet
 e₃ Tomt under 1000m² får inte bebyggas med bostadshus

BEGRENSNINGAR AV MARKENS BEBYGGANDE

- [Symbol] Marken får inte bebyggas
 [Symbol] Marken får endast bebyggas med förråd och uthus
 g Marken skall vara tillgänglig för gemensamhetsanläggning
 u Marken skall vara tillgänglig för allmänna underjordiska ledningar

UTFORMNING

- II Högsta antal våningar
 fril. Endast friliggande hus. Utöver befintliga förhållanden får huvudbyggnad inte inrymma mer än en bostadslägenhet resp får i gårdsbyggnad inte inredas bostadslägenhet
 v₁ Vind får inte inredas

VÄRDEFULLA BYGGNADER OCH OMRÅDEN

- Området har värdefull kulturmiljö och ingår i ett gränsbestämt fornlämningsområde. Befintlig bebyggelse skall behandlas så att dess kulturhistoriska värde inte förvanskas
 q Byggnaden får inte rivras. Ändring av byggnaden får inte förvanska dess karaktär eller anpassning till omgivningen

STÖRNINGSSKYDD

- [Symbol] Bullerskydd skall anordnas

ADMINISTRATIVA BESTÄMMELSER

Genomförandetiden är 10 år från den dag planen vunnit laga kraft

UPPLYSNINGAR

- Planhandling består av:
 -- plankarta med bestämmelser -- genomförandebeskrivning
 -- planbeskrivning

ANTAGANDEHANDLING

- består av:
 -- planhandling -- samrådsredogörelse
 -- fastighetsförteckning -- utlåtande
 -- samrådslista

GODKÄND AV BN FÖR SAMRÅD	1994-04-21
GODKÄND AV BN FÖR UTSTÄLLNING	1994-07-07
GODKÄND AV BN FÖR ANTAGANDE	1994-09-22
ANTAGEN AV KF	1994-11-29, 28
LAGA KRAFT	1995-09-14

DETALJPLAN FÖR
TINGSSLÄTTEN
 GAMLA UPPSALA
 UPPSALA KOMMUN

Dp 100 T

UPPRÄTTAD I JULI 1994, REV. I SEPTEMBER 1994

Kopians likhet med originalet betygar
Gerd Olsson
 Gerd Olsson

Jan-Erik Jansson
 Jan-Erik Jansson
 Stadsarkitekt

Owe Gustafsson
 Owe Gustafsson
 Planingenjör