

Arbetsmarknadsförvaltningen
Förslag till beslut

Arbetsmarknadsnämnden

Handläggare:
Öhrt Weronica

Områden att undantas enligt nya EBO-lagen

Förslag till beslut

Arbetsmarknadsnämnden föreslås besluta

att uppdra till arbetsmarknadsförvaltningen att lämna in anmälan till Migrationsverket om att följande områden i Uppsala ska undantas enligt proposition 2019/20:10:

- Brantingstorg (Källparken på den sociala kompassen)
- Östra och mellersta Stenhagen
- Gränby: Författargatorna, d.v.s: Bruno Liljeforsgatan, Levertinsgatan, Almquistgatan, Atterbomsgatan samt Albert Engströms gata
- Norra, östra och centrala Gottsunda
- Sävja: Gotlandsresan
- Bandstolsvägen

att uppdra till förvaltningen att återkomma till nämnden om Uppsalas förutsättningar att undanta föreslagna områden inte godkänns eller begränsas av kommande föreskrifter eller regeringens bedömning.

Sammanfattning

Utredningen i ärendet har resulterat i ett förslag om att Uppsala kommun lämnar in anmälan om att få fem områden undantagna enligt den nya så kallade EBO-lagstiftningen, ett socialt hållbart eget boende för asylsökande, prop. 2019/20:10.

Områden befinner sig i den ljusblå gruppen på den sociala kompassen (bilaga 1) och där Uppsalahem och Rikshem meddelat att man ser tendenser till social oro. Det är också den ljusblå gruppen som främst präglas av hög andel utrikesfödda och därför kan undantas för att inte ytterligare bidra till segregation i området. Att försöka begränsa undantagen till mindre delområden stämmer överens med propositionens skrivelse om att områden bör vara tydligt avgränsade och att det är en samlad bild som bedömningen bör vila på. Uppsalahem och Rikshem har god lokal kännedom om de områden och adresser i vilka de har sitt bestånd.

De föreslagna områdena är:

- Brantingstorg (benämnt Källparken i den sociala kompassen)
- Östra och mellersta Stenhagen
- Gränby: Författargatorna, d.v.s: Bruno Liljeforsgatan, Levertinsgatan, Almquistgatan, Atterbomsgatan samt Albert Engströms gata
- Norra, östra och centrala Gottsunda
- Sävja: Gotlandsresan
- Bandstolsvägen

Ärendet

Bakgrund

Enligt proposition ”Ett socialt hållbart eget boende för asylsökande, prop. 2019/20:10” framgår enligt följande att regeringens avsikt är att asylsökande som väljer att bosätta sig på egen hand normalt inte ska ha rätt till dagersättning från Migrationsverket om de väljer att bosätta sig i områden som bedöms ha socioekonomiska utmaningar, samt att kommuner ska kunna anmäla vilka dessa områden i den egna kommunen är. Med detta vill man skapa incitament för asylsökande att antingen stanna i Migrationsverkets anläggningsboenden i väntan på uppehållstillstånd och därefter få en anvisning för bosättning till en kommun enligt bosättningslagen alternativt att egenbosättning sker i områden som inte har socioekonomiska utmaningar och där förutsättningarna för etablering i samhället således bör vara bättre. Nedan beskrivs regeringens intention ur propositionen:

”En asylsökande ska inte ha rätt till dagersättning eller särskilt bidrag enligt lagen om mottagande av asylsökande m.fl. om han eller hon på egen hand ordnar bostad och bostaden ligger i en del av en kommun som vid inflyttningen och under den tid utlänningsen bor i den anses ha sociala och ekonomiska utmaningar. Detta ska dock inte gälla om det är uppenbart oskäligt att den asylsökande inte får rätt till sådant bistånd. Regeringen ska få meddela föreskrifter om vilka delar av en kommun som ska anses ha sociala och ekonomiska utmaningar och om möjligheten för en kommun med sådana kommundelar att i ett anmälningsförfarande ange vilka av kommundelarna som ska omfattas av begränsningen.”

Syftet med propositionen är också att ge kommunerna bättre planeringsförutsättningar gällande asylsökande och välfärdstjänster samt att den asylsökande ska få bättre förutsättningar för ett socialt hållbart mottagande. Vidare framgår att områdesbegränsningar bör vara så snäva som möjligt, inte omfatta fler områden än nödvändigt samt att de socioekonomiska utmaningarna bör vara påtagliga i området och leda till en generell påverkan på de socioekonomiska förutsättningarna och att ett område därför inte kan undantas när endast vissa sådana problem uppstår. Det är inte heller möjligt för en kommun eller ett område att helt undantas enbart baserat på att många asylsökande tagits emot där tidigare. Faktorer som tas i beaktande vid bedömning av vilka områden som ska anses ha socioekonomiska utmaningar är exempelvis utbildningsnivå, sysselsättningsgrad, arbetslöshet och andel försörjningsstödmottagare.

Kommunen kommer att ha möjlighet att anmäla vilka områden som man anser ska omfattas av begränsningen, efter att regeringen meddelat sina föreskrifter, detta då regeringen bedömer att kommunerna har bäst lokal kännedom om sina områdens

förutsättningar. Det understryks att de områden som ska undantas måste vara tydligt avgränsade och kan avse exempelvis stadsdelar, stadsdelsområden eller kvarter. Ensamkommande barn omfattas inte av lagen.

Utredningen

Med anledning av denna skrivelse har följande tillfrågats att komma med inspel: Polisen i Uppsala, Uppsalahem och Rikshem. Deras svar har vägts samman med Polisens NOA-lista och sociala kompassen som avdelningen för social hållbarhet i Uppsala kommun tar fram. Även socialförvaltningen har tillfrågats men hänvisade till den sociala kompassen. Gällande Malmö stad har kontakt tagits med enhetschefen för Arbetsmarknads- och socialförvaltningens enhet för Etablering & rådgivning, där även boendefrågor för nyanlända ingår. De meddelar att tjänstemannaorganisationen i Malmö ännu inte har fått ett uppdrag från politiken att ta fram förslag på områden som ska undantas.

Här nedan redovisas de olika tillfrågades svar ang. områden där de ser social oro och/eller socioekonomisk utsatthet.

Polisens NOA-lista

Enligt Polisens NOA-lista, via vilken Polisen varje år meddelar vilka områden i Sverige som anses vara utsatta, särskilt utsatta eller riskområden, finns endast ett område i Uppsala kommun och detta område är Gottsunda som är listat som särskilt utsatt. Polisens definition av ett särskilt utsatt område lyder som följer:

*"Ett särskilt utsatt område kännetecknas av en allmän obenägenhet att delta i rättsprocessen. Det kan även förekomma **systematiska hot** och **våldshandlingar** mot vittnen, målsägare och anmälare i området. Situationen i området innebär att det är **svårt eller nästintill omöjligt för polisen att fullfölja sitt uppdrag**, vilket kräver regelmässig anpassning av arbetssätt eller utrustning. Många gånger har det skett en normalisering vilket lett till att varken polisen eller de boende reflekterar över det avvikande läget i området. Ett särskilt utsatt område inbegriper även i viss mån*

- *parallella samhällsstrukturer,*
- *extremism, såsom systematiska kränkningar av religionsfriheten eller starkt fundamentalistiskt inflytande som begränsar människors fri- och rättigheter,*
- *personer som reser iväg för att delta i strid i konfliktområden, och*
- *en hög koncentration av kriminella."*

Samtidigt bedömer Polisen att Gottsunda trots detta har en *positiv utveckling*, vilket innebär:

"En pil som indikerar en positiv trend i området, såsom exempelvis att angrepp på poliser har upphört och eller att de boende har en betydligt större benägenhet att samarbeta med polisen."

Polisen i Uppsala har inte återkommit med ytterligare inspel eller synpunkter utöver det som finns att hitta i NOA-listan, men Bandstolsvägen har tidigare lyfts som ett av de områden i Gottsunda-Valsätraområdet med störst utmaningar. Det har även tidigare år förekommit stenkastning mot blåljuspersonal och bussar vid upprepade tillfällen. Polisen har även klassat flera av skjutningar som inträffat vid adressen som så kallade särskilda händelser, vilket innebär att en händelse bedöms som så allvarlig och omfattande att polisen måste omfördela sina resurser för att hantera situationen.

Uppsalahem

Uppsalahem har ca 16 000 bostäder i Uppsala och är den största hyresvärden med närmare 30 000 hyresgäster. De har tittat på i vilka områden i deras bestånd de upplever att det finns social oro. De beskriver följande områden:

- området runt Brantingstorg
- Eriksberg: Granitvägen, Marmorvägen (i förstahand höghusen), delar av Täljstensvägen
- Stenhagen (främst p.g.a. mer utbredd tystnadskultur)
- Sävja: främst Gotlandsresan
- Gottsunda (i viss mån även Åpromenaden och Bäcklösa i Valsätra som gränsar till Gottsunda)

Uppsalahem har gjort en samlad bedömning utifrån ärendemängd, typ och frekvens av ärenden samt uppfångad information från grannar. När det gäller trångboddhet har Uppsalahem inte uppmärksammat specifika områden där detta är ett problem, även om de stöter på lägenheter där trångboddhet förekommer.

Rikshem

Rikshem har ca 6 000 lägenheter i Uppsala och Knivsta. Beståndet i Uppsala är något utspritt men finns främst i och runt Gränby men även en del i Gottsunda. Rikshem gör bedömningen att det främst är de s.k. "författargatorna" som kan vara aktuella utifrån socioekonomiska utmaningar och oro. Det handlar om:

- Bruno Liljeforsgatan
- Levertinsgatan
- Almqvistgatan
- Atterbomsgatan
- Albert Engströms gata

Fastigheterna på ovan nämnda adresser är låghus med lägenheter i storleken 2-4 rum och kök. Rikshem beskriver att det efter skjutningarna i området har varit en del omflyttningar och upplever att det finns oro i området. Många stora familjer bor på dessa adresser och trångboddhet är vanligt förekommande. Rikshem uppger även att de relativt ofta stöter på lägenheter där personen som står på kontraktet inte stämmer överens med den person eller personer som är folkbokförda i lägenheten. Ibland handlar det om missförstånd men ibland leder det till uppsägning av kontraktet på grund av oegentligheter.

Sociala kompassen Uppsala kommun

Uppsalas kommunledningskontor och avdelningen för social hållbarhet tar varje år fram den sociala kompassen i vilken områden i kommunen kartläggs med hjälp av en metod kallad SEKOM (SocioEkonomisk analys för KOMmuner) utifrån nio olika variabler. Den sociala kompassen ska underlätta kommunens planerings- och beslutsprocesser. De nio variablerna man tittar på utifrån analysmetoden är:

- Andel öppet arbetslösa och i program.
- Andel invånare med ekonomiskt bistånd.
- Ohälsotal per invånare.
- Andel förvärvsarbete.
- Nettoinkomst (invånare 20 år och äldre, medianinkomst).
- Andel invånare med eftergymnasial utbildning (av befolkningen 20–64 år).

- Andelen invånare födda utanför EU/EFTA (av hela befolkningen).
- Andel unga 0-19 år (av hela befolkningen).
- Andel äldre 65 år+ (av hela befolkningen).

Den ljusblå och orangea gruppen är de grupper där de största socioekonomiska utmaningarna finns i form av exempelvis låga utbildnings- och inkomstnivåer, höga ohälsotal, hög arbetslöshet och hög andel mottagare av ekonomiskt bistånd. I den ljusblå gruppen finns även en hög andel invånare födda utanför EU/EFTA och den orangea gruppen har högst andel äldre befolkning av samtliga grupper. De områden som har färgindelats i dessa grupper är:

Ljusblå gruppen (totalt 14 st):

- Författargatorna (Gränby)
- C Gottsunda
- N Gottsunda
- Ö Gottsunda
- N Kvarnängen
- S Kvarnängen
- Källparken
- N Löten
- Nyby gård
- Mellersta Stenhagen
- Ö Stenhagen
- N Sävja
- S Sävja
- SV Valsätra

Orangea gruppen (totalt 17 st):

- Byggmästarparken (Salabacke)
- Dragarbrunn
- Ekeby
- Eriksberg
- Johannesbäck
- Klockarängen-Fyrisvallen
- S Löten
- Nedre Svartbäcken
- Nyby
- Rickomberga
- Samariterhemmet
- Skomakarparken
- Tuna backar
- Ulleråker
- Vädergatorna (Gränby)
- N Årsta
- S Årsta

Specifikt nämnda områdets placeringar i den sociala kompassen

De områden som finns med på Polisens NOA-lista och de områden som Uppsalahem och Rikshem nämner återkommer i tre av grupperna i den sociala kompassen. Dessa grupper är den ljusblå, orangea och gula gruppen. Särskilt den gula gruppen skiljer sig åt väsentligt jämfört med den ljusblå och orangea.

Den ”ljusblå gruppen” består av områden som präglas av förhållandevis höga ohälsotal, hög arbetslöshet, hög andel med ekonomiskt bistånd, låg utbildnings- och inkomstnivå samt hög andel invånare födda utanför EU/EFTA.

- Brantingstorg (Källparken)
- Östra och mellersta Stenhagen
- Författargatorna
- Norra, östra och centrala Gottsunda
- Sävja
- Bandstolsvägen (Sydvästra Valsätra)

Den ”orangea gruppen” påminner mycket om den ljusblå gruppen med en hög arbetslöshet och hög andel med ekonomiskt bistånd, högt ohälsotal, låg utbildnings- och inkomstnivå. Det finns dock vissa påtagliga skillnader mellan den ljusblå och orangea gruppen, exempelvis att andelen invånare födda utanför EU/EFTA är lägre i den orangea gruppen samt att denna grupp har den högsta andelen äldre befolkning.

- Eriksberg: Granitvägen, Marmorvägen (i förstahand höghusen), delar av Täljstensvägen

Den ”gula gruppen” har en av Uppsalas högsta inkomstnivåer, den lägsta arbetslösheten och lägst andel av mottagare av ekonomiskt bistånd.

- Södra Gottsunda
- Västra Stenhagen

Analys

Det kan finnas stora skillnader mellan olika områden inom en och samma stadsdel vilket den sociala kompassen visar. Exempelvis är Gottsunda och Stenhagen inte homogena områden då det finns delar, södra Gottsunda och västra Stenhagen, som befinner sig i den gula gruppen där inkomst- och utbildningsnivåerna är höga och har en väldigt låg arbetslöshet, samtidigt som andra delar befinner sig i rakt motsatt riktning. De tillfrågade hyresvärdarna, som är de två största i Uppsala, kompletterar bilden med lokal kännedom ner på gatuadressnivå. På Polisens NOA-lista finns endast ett område med och det är Gottsunda, men även där ser Polisen en positiv trend, även om området fortfarande klassas som särskilt utsatt.

När hyresvärdarnas och den sociala kompassens perspektiv slås ihop stämmer bilden till stor del överens. Att endast titta på den sociala kompassens färggruppsindelning ger inte en tillräckligt nyanserad bild utan behöver kompletteras med fler perspektiv och tvärtom kan den sociala kompassen nyansera bilden av områden som ofta nämns i orossammanhang. Till exempel innefattas hela Gottsunda av Polisens NOA-lista och hela Gottsunda och Stenhagen nämns som oroliga områden av Uppsalahem, men i kombination med den sociala kompassen framgår att västra Stenhagen och södra Gottsunda är välmående områden med höga inkomst- och utbildningsnivåer, låga ohälsotal samt låg andel utrikesfödda. Dessa delområden bör därför inte per automatik ingå i ett förslag om att undantas.

Samtidigt betyder ett områdes placering på den sociala kompassen per automatik inte att det finns en social oro i området. Lötens olika delar rör sig exempelvis långt ut i de ljusblå och orangea grupperna men Rikshem, som har en del av sitt bestånd där, upplever inte oro i området på samma sätt som på författargatorna. Båda

hyresvärdarna har bestånd i många av de områden som finns i de ljusblå och orangea grupperna men upplever inte att det finns oro i alla dessa områden.

Ekonomisk konsekvensanalys

Förslaget bedöms inte ha någon ekonomisk konsekvens för kommunen då asylsökande omfattas av LMA-lagstiftningen (lag 1994: 137 om mottagande av asylsökande m.fl.) vilket innebär att asylsökande inte har rätt till ekonomiskt bistånd från kommunen. Om ett hushåll inte klarar sin försörjning på grund av att de bor i eget boende i ett område där rätten till dagersättning från Migrationsverket upphört har hushållet alltid, så länge de tillhör mottagningssystemet och omfattas av LMA, rätt till boende via Migrationsverket. Ett boende via Migrationsverket (så kallat ABO, anläggningsboende) innebär att hushållet åter får dagersättning enligt LMA, förutsatt att de andra gällande kriterierna är uppfyllda. Kommunen har inget ekonomiskt ansvar för asylsökande, oavsett boendeform.

Barnkonsekvensanalys

Förslaget bedöms inte ha några negativa konsekvenser för barn. I den händelse att ett hushåll som bor i eget boende i ett av de områden som Uppsala kommun anmäler om att få undanta påverkas inte deras rätt till dagersättning om de sedan innan lagen träder ikraft bor i området. Om hushållet däremot flyttar till ett annat eget boende efter lagens ikraftträdande inom samma område och som är ett område som undantagits rätten till dagersättning, kan hushållet däremot förlora rätten till dagersättning. Det finns dock en undantagsbestämmelse som medger att hushållet kan ha rätt att behålla sin dagersättning om bedömningen görs att exempelvis barnen i familjen har rotat sig i området, går i skola och/eller förskola och så vidare.

Då det framhålls som viktigt i propositionen att asylsökande så tidigt som möjligt får information om vilka områden som inte medger rätt till dagersättning bör detta motverka att familjer väljer att bosätta sig i undantagna områden och därför inte leda till negativa konsekvenser i form av exempelvis trångboddhet för barnen i familjen. Incitamenten för särskilt barnfamiljer bedöms som större än för exempelvis ensamstående asylsökande att inte bosätta sig i områden som inte medger rätt till dagersättning från Migrationsverket då inkomstbortfallet för familjer blir större och mer påtagligt.

Jämställdhetskonsekvensanalys

Förslaget skulle potentiellt kunna innebära positiva konsekvenser för asylsökande kvinnor då propositionen refererar till statistik som visar att asylsökande kvinnor som bor i Migrationsverkets anläggningsboenden (så kallat ABO) i högre utsträckning deltar i exempelvis språkundervisning och andra aktiviteter i samhället jämfört med asylsökande kvinnor som bor i eget boende. Om fler kvinnor väljer att bo i ett av Migrationsverkets anläggningsboenden kan förslaget därför ha en positiv inverkan på kvinnors integration.

Källor:

Polisens rapport: "Kriminell påverkan i lokalsamhället – En lägesbild för utvecklingen i utsatta områden"

Social kompassen, Uppsala kommun

Ett socialt hållbart eget boende för asylsökande, prop. 2019/20:10

Uppsalahem

Rikshem

Arbetsmarknadsförvaltningen

Lena Winterbom

direktör

EFTERGYMNASIAL UTBILDNING

INVANDRING

ÄLDRE

EKONOMISKT
BISTÅND

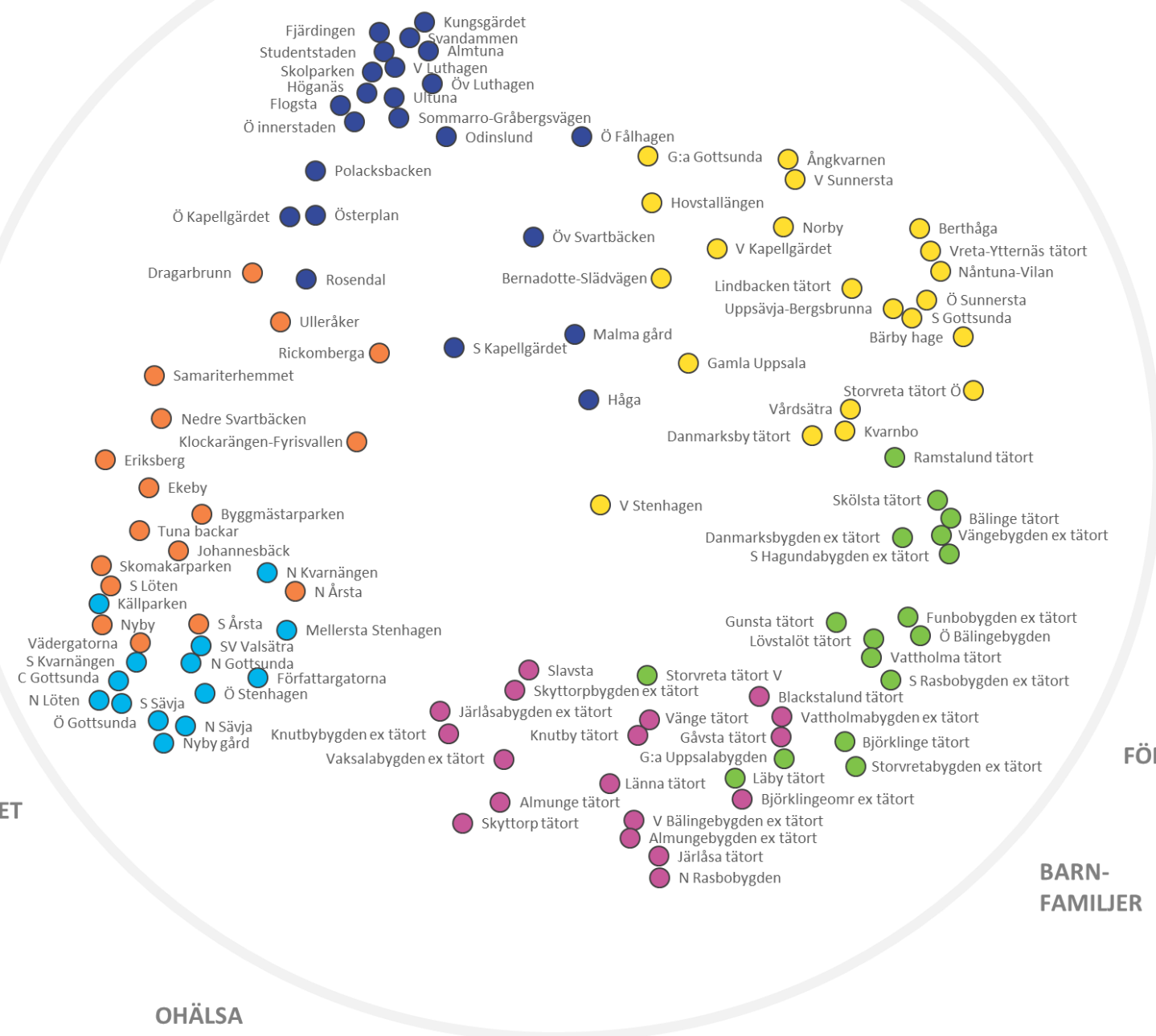
ARBETSLÖSHET


OHÄLSA

INKOMST

FÖRVÄRVSARBETE

BARN-
FAMILJER






statisticon
STATISTICS & RESEARCH

Den sociala kompassen

- nio nyanser av Uppsala

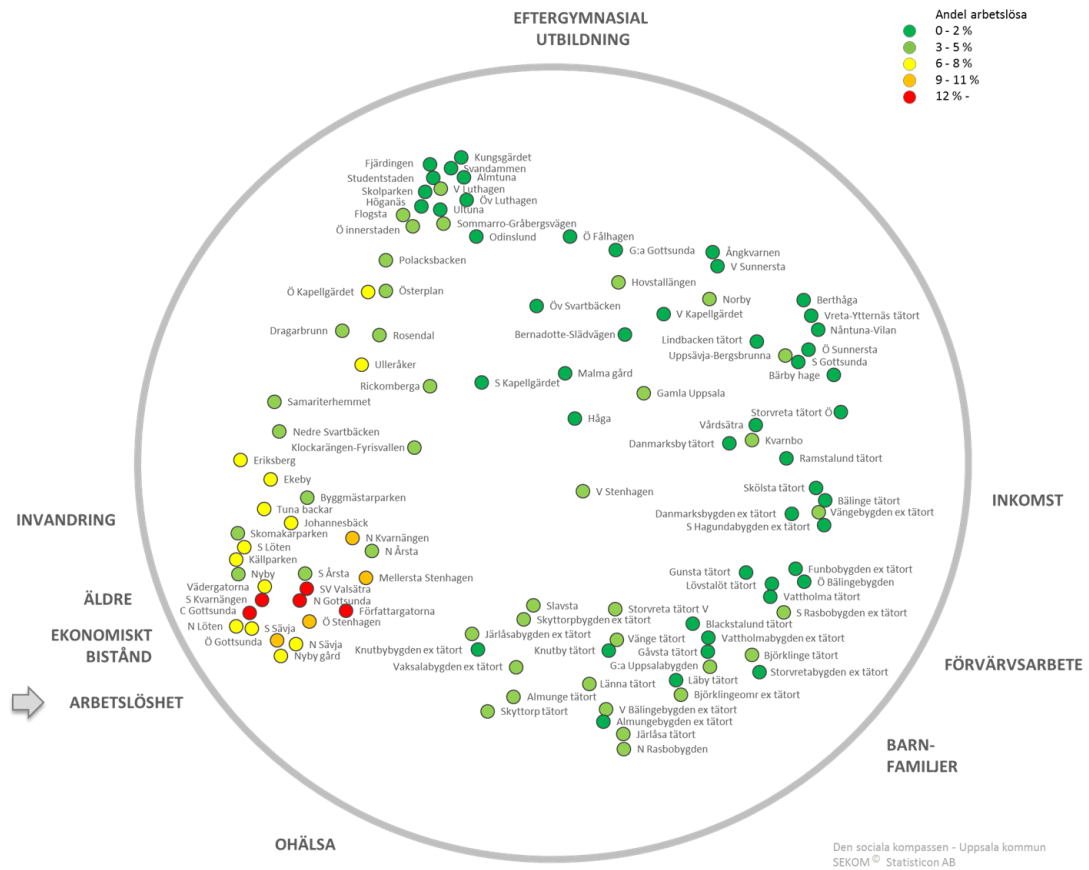
Statisticon AB Östra Ågatan 31, SE-753 22 Uppsala Klara Södra Kyrkogata 1, SE-101 36 Stockholm +46 (0)10 130 80 00, info@statisticon.se, www.statisticon.se Sweden



5.2.7 Arbetslöshet

Andelen arbetslösa varierar mellan 0 - 17 procent i kommunens delområden.

Figur 10. Andel arbetslösa invånare i SEKOM-karta avseende Uppsala kommuns delområden (NYKO 4) grupperade efter socioekonomisk och demografisk samhörighet år 2016.



\bar{x}	n	$\%$	σ	λ	μ	\bar{x}	n	$\%$	σ	λ	μ	\bar{x}	n	$\%$	σ	λ	μ	\bar{x}	n	$\%$	σ	λ	μ	\bar{x}
n	$\%$	σ	λ	μ	\bar{x}	n	$\%$	σ	λ	μ	\bar{x}	n	$\%$	σ	λ	μ	\bar{x}	n	$\%$	σ	λ	μ	\bar{x}	n



Kriminell påverkan i lokalsamhället

- **En lägesbild för utvecklingen i utsatta områden**

Kriminell påverkan i lokalsamhället

Innehåll

1	INTRODUKTION OCH BAKGRUND.....	3
1.1	Syfte	3
1.2	Avgränsning	3
1.3	Bedömningskriterierna.....	4
2	TILLVÄGAGÅNGSSÄTT	5
3	RESULTAT.....	6
4	GENERELL UTVECKLING.....	8

1 Introduktion och bakgrund

Denna strategiska underrättelsebild utgör en lägesföljning av utvecklingen i de utsatta områdena, vilka tidigare beskrivits i två rapporter under temat *utsatta områden*. De två tidigare rapporterna ”*Utsatta områden – sociala risker, kollektiv förmåga och oönskade händelser*”(2015) och ”*Utsatta områden – Social ordning, kriminell struktur och utmaningar för polisen*” (2017) ligger till grund för vad som framkommer i denna strategiska underrättelsebild.

Den nationella operativa ledningsgruppen har gett underrättelseenheten vid den Nationella operativa avdelningen (Noa) i uppdrag att uppdatera lägesbilden från den föregående rapporten och även identifiera vilka områden i Sverige som kan definieras som utsatta respektive särskilt utsatta.

För att få ett enhetligt nationellt lägesbilsarbete har chefen vid Noa beslutat att inhämtningen som skett för denna strategiska underrättelsebild, ska göras vid alla lokalpolisområden och inte enbart där det bedöms finnas utsatta områden¹. Denna lägesbild är den första som baserar sig på en inhämtning från alla lokalpolisområden i myndigheten utifrån de framtagna analysmodellerna. Detta ger en bättre förutsättning att ta fram en nationell lägesbild av hur den kriminella påverkan på lokalsamhället ser ut i Sverige, även i de områden som inte bedöms vara utsatta. Inhämtningen utgör också ett steg i riktning mot en kunskapshöjning inom ramen för det lokala lägesbilsarbetet och därmed en bättre grund för verksamhetsplanering.

Brottslighet har ofta visat sig vara koncentrerat till vissa platser och dessa platser har ofta en hög koncentration av brottslighet över tid². Även om platserna är beständiga över tid är det möjligt att påverka dessa med ett långsiktigt och uthålligt arbete. Denna lägesbild fokuserar på platser i form av lokalsamhällen som är utsatta för kriminell påverkan. Det är dock viktigt att poängtera att en mer komplett lägesbild över den lokala nivån bör kompletteras med information om andra problem som faller utanför denna inhämtning och lägesbild.

1.1 Syfte

Det arbete som skett i lokalpolisområdena har skett på uppdrag från Noa, men inhämtningen har varit utformad för att kunna utgöra ett strukturerat underlag för att samverka med kommunen och ge en samlad kunskapsbild lokalt. Samtidigt har materialet tillgängliggjorts för underrättelseenheten vid Noa för att utgöra ett underlag till en nationell lägesbild rörande kriminell påverkan på lokalsamhällena och en lägesföljning av områdenas utsatthet. Den nationella lägesbilden ska utgöra en enhetlig nationell bedömning och kunna ligga till grund för strategiska beslut.

1.2 Avgränsning

I denna lägesbild beskrivs inga rekommendationer om åtgärder i de utsatta områdena annat än det som beskrivits i styckena ovan samt i de tre föregående lägesbilderna.

¹ Beslut tillägg till tidigare beslut om Polismyndighetens metodstöd mot organiserad brottslighet i lokalsamhället till att omfatta samtliga lokalpolisområden inom Polismyndigheten. A194.284/2015.

² Weisburd, ”The law of crime concentration and the criminology of place”, 2015.

Åtgärder och dess påverkan på situationen hanteras inom ramen för den strategi som anger hur polisen ska jobba i dessa områden³.

1.3 **Bedömningskriterierna**

Bedömningskriterierna är samma som vid föregående och beskrivs enligt följande.

Ett utsatt område är ett geografiskt avgränsat område som karaktäriseras av en låg socioekonomisk status där de kriminella har en inverkan på lokalsamhället. Inverkan är snarare knuten till den sociala kontexten i området än de kriminellas utstuderade vilja att ta makten och kontrollera lokalsamhället. Påverkan kan utgöras av **direkta** påtryckningar, exempelvis genom hot och utpressning, eller **indirekta**, som:

- offentliga våldshandlingar som riskerar att skada tredje man,
- narkotikahandel som bedrivs öppet och
- ett utåtagerande missnöje mot samhället.

Effekten blir att de boende i området upplever otrygghet, vilket i sin tur leder till en **minskad benägenhet att anmäla brott och att medverka i rättsprocessen**. Läget anses *allvarligt*.

Ett särskilt utsatt område kännetecknas av en allmän obenägenhet att delta i rättsprocessen. Det kan även förekomma **systematiska hot och våldshandlingar** mot vittnen, målsägare och anmälare i området. Situationen i området innebär att det är **svårt eller nästintill omöjligt för polisen att fullfölja sitt uppdrag**, vilket kräver regelmässig anpassning av arbetssätt eller utrustning. Många gånger har det skett en normalisering vilket lett till att varken polisen eller de boende reflekterar över det avvikande läget i området. Ett särskilt utsatt område inbegriper även i viss mån

- parallella samhällsstrukturer,
- extremism, såsom systematiska kränkningar av religionsfriheten eller starkt fundamentalistiskt inflytande som begränsar människors fri- och rättigheter,
- personer som reser iväg för att delta i strid i konfliktområden, och
- en hög koncentration av kriminella.

En ytterligare försvårande uppgift är om det **ligger andra utsatta områden** i nära anslutning till ett särskilt utsatt område. Då finns det risk för samverkan mellan kriminella personer eller nätverk inom områdena. Läget anses vara *akut*.

Det har även gått att identifiera en mellannivå som kallas **riskområde** vilket är ett område som uppfyller samtliga kriterier för ett **utsatt** område men inte riktigt når upp till de kriterier som kännetecknar ett särskilt utsatt område. Läget är dock så *alarmerande* att det finns en överhängande risk att området riskerar att bli **särskilt utsatt** om inte adekvata åtgärder sätts in.

³ Polismyndighetens strategi för arbete i utsatta områden PM 2018:26.

2 Tillvägagångssätt


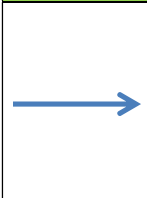

Den nationella lägesbilden har tagits fram genom en analys av underrättelseenheten vid Noa av alla de områden som inrapporterats av lokalpolisområdena. Analysen har bestått av en bedömning av graden av utsatthet utifrån fyra kriterier:

- De boendes benägenhet att delta i rättsprocessen
- Polisens möjlighet att utföra sitt uppdrag
- Eventuella parallella samhällsstrukturer
- Extremism, främst den våldsbejakande islamistiska extremismen

Bedömningarna har gjorts av en sammanhållen grupp som gjort individuella bedömningar av varje område och sedan jämfört och diskuterat dessa för att nå fram till en gemensam bedömning. Tillvägagångssättet har varit ett led i att säkerställa enhetlighet. Några av de som ingått i gruppen har genomfört bedömningarna i de tre föregående rapporterna för att säkerställa att bedömningarna sker på ett likartat sätt som vid föregående lägesbilder.

Varje område beskrivs utifrån en pil som indikerar riktningen på utvecklingen. Värt att beakta är att ett område kan beskrivas i positiva ordalag utan att pilen indikerar en positiv utvecklingstrend. Pilarna har använts för att kunna lyfta positiva bestående förändringar inom de bedömda kriterierna. Exempelvis kan nämnas att enskilda polisers möjlighet att verka i området utan att mötas av konflikter har ansetts vara ett positivt inslag, men om det endast rör poliser som är kända i området och okända poliser i området fortfarande bemöts med en högre konfliktnivå har det inte beskrivits med en positiv trendpil.

Förändringar i graden av utsatthet bland de olika områdena har skett restriktivt eftersom det finns en naturlig tröghet i strukturförändringar i ett områdes karaktär. En tillfällig förbättring på grund av exempelvis en högre frånvaro av inflytelserika kriminellt aktiva individer på grund av exempelvis inkapacitering, ny bostadsort eller rent av dödsfall kan medföra en försämring av situationen om exempelvis en ny individ fyller det tomrum som lämnats i det kriminella ekosystemet.

	En pil som indikerar en positiv trend i området, såsom exempelvis att angrepp på poliser har upphört och eller att de boende har en betydligt större benägenhet att samarbeta med polisen.
	En pil som indikerar en situation i området som i stort liknar den som förelåg vid föregående bedömning. Det kan dock ha skett positiva förändringar i området som är av mindre karaktär, men som på sikt kan utgöra en grund för en trendförändring.
	En pil som indikerar en negativ trend i området, såsom exempelvis att angreppen på polisen har ökat eller att de boende undviker att interagera med polisen för att undvika represalier från de kriminella.

3 Resultat

I sammanställningen nedan framgår att det är totalt 60 områden som bedöms ha en kriminell påverkan i lokalsamhället av den allvarlighetsgrad att de bör inkluderas i den nationella lägesbilden. Dessa områden återfinns i alla polisregioner utom i region Nord. Det är en högre koncentration av dessa områden i de tre storstadsregionerna (Syd, Väst och Stockholm), vilket är samma resultat som i de föregående lägesbilderna.

Två utsatta områden som var med i den föregående lägesbilden 2017 har utvecklats i en sådan utsträckning att de inte längre anses uppfylla kriterierna för ett utsatt område och därmed inte inkluderas i den nationella lägesbilden (se tabell nedan).

Ett område som tidigare var ett särskilt utsatt område, Gårdsten, har utvecklats så att det numera bedöms vara ett riskområde. Det innebär fortfarande att läget är allvarligt men inte akut.

Tre tidigare utsatta områden har bedömts uppvisa en sådan utvecklingstrend att de i denna lägesbild klassificeras som riskområden. Dessa är Fornhöjden, Hovsjö och Rissne/Hallonbergen. Kriminaliteten har fördjupats i dessa områden varför läget bedöms vara mer allvarligt än tidigare.

I denna lägesbild har det också tillkommit ett område som inte tidigare bedömts som ett utsatt område, Storvreten. Graden av utsatthet i Storvreten bedöms ha förändrats sedan föregående bedömning varför området klassificeras som utsatt.

Grad av utsatthet	Särskilt utsatt område 2019 (2017)	Riskområde 2019 (2017)	Utsatt område 2019 (2017)	Totalt antal områden 2019 (2017)
Antal	22 (23)	10 (6)	28 (32)	60 (61)

Utsatta områden	Utveckling
Fröslunda, Eskilstuna	
Klockaretorpet, Norrköping	
Lagersberg, Eskilstuna	
Navestad, Norrköping	
Rannebergen, Göteborg	
Skogås, Huddinge	
Vårby, Huddinge	
Älvsjö/Solberga, Stockholm	
Andersberg, Halmstad	
Brandbergen, Haninge	
Bredäng, Stockholm	
Bäckby, Västerås	
Charlottesborg, Kristianstad	
Edsberg, Sollentuna	
Finnsta, Upplands Bro	
Gamlegården, Kristianstad	
Hagsätra/Rågsved, Stockholm	
Hisings Backa, Göteborg	
Hässelby/Vällingby, Stockholm	
Råslätt, Jönköping	
Skiftinge, Eskilstuna	
Sångvägen, Järfälla	
Termovägen, Järfälla	
Vårberg, Stockholm	
Östberga, Stockholm	
Jordbro, Haninge	
Kronogården/Lextorp/Sylte, Trollhättan	
Storvreten, Tumba	

Särskilt utsatta områden	Utveckling
Araby, Växjö	
Bergsjön, Göteborg	
Husby, Stockholm	
Rinkeby/Tensta, Stockholm	
Skäggetorp, Linköping	
Södra Sofielund (Seved), Malmö	
Alby, Botkyrka	
Biskopsgården, Göteborg	
Fittja, Botkyrka	
Gottsunda, Uppsala	
Hallunda/Norsborg, Botkyrka	
Hammarkullen, Göteborg	
Hjällbo, Göteborg	
Hässleholmen/Hulta, Borås	
Karlslund, Landskrona	
Lövgärdet, Göteborg	
Norrby, Borås	
Nydala/Hermodsdal/Lindängen, Malmö	
Rosengård, Malmö	
Tynnered/Grevegården/Opaltorget, V Frölunda	
Vivalla, Örebro	
Ronna /Geneta /Lina, Södertälje	

Inte längre bedömda som utsatta områden
Hageby, Norrköping
Smedby, Upplands Väsby

Riskområden	Utveckling
Gårdsten, Göteborg (tidigare SUO)	
Holma/Kroksbäck/Bellevuegården, Malmö	
Oxhagen/Varberga, Örebro	
Söder, Helsingborg	
Tjärna Ängar, Borlänge	
Tureberg, Sollentuna	
Dalhem/Drottninghög/Fredriksdal, Helsingborg	
Fornhöjden, Södertälje (tidigare UO)	
Hovsjö, Södertälje (Tidigare UO)	
Rissne/Hallonbergen, Sundbyberg (tidigare UO)	

4 Generell utveckling

Sammantaget är den generella bedömningen att situationen utvecklats i rätt riktning, även om det skett försämringar i några områden. Polisen har bättre förutsättningar att genomföra sitt uppdrag framöver men arbetet med att fortsätta minimera den kriminella påverkan i lokalsamhället kommer att vara aktuellt att arbeta mot under en längre tid.

Polisen upplever generellt att benägenheten hos de boende i områdena att samarbeta med polisen har ökat sedan föregående bedömning. Många områden uppger att människor i allt större utsträckning väljer att prata med polisen när de befinner sig i områdena. En bidragande faktor till den positiva utveckling som ses i flertalet områden kan vara att lokalpolisområdena ökat sin förmåga att interagera och försöka lösa olika problem i dessa områden, exempelvis genom ett gränssättande och relationsskapande arbete. Detta har medfört både förbättrade kontakter med lokalsamhället och en förbättrad personkänedom.

En framgångsfaktor för att öka polisens möjlighet att utföra sitt uppdrag som lyfts i flera områden är en kontinuerlig närvaro av poliser. En viktig beståndsdel i utvecklingen är att polisen generellt möts av mindre våld och öppna konfrontationer i de bedömda områdena. Fenomen som våldsamma upplopp och falska larm för att locka in poliser i områden för att sedan utsätta dem för attacker är betydligt mer sällsynta nu än tidigare.

De återkommande lägesbilderna rörande kriminell påverkan i lokalsamhället kan också ha bidragit till en bredare medvetenhet nationellt vilket medfört att flera aktörer börjat inrikta sina verksamheter mot samma mål. Förmågan till att organisera och systematisera samverkan mellan olika lokala aktörer för att lösa olika problem bedöms också ha ökat, vilket fört med sig att det startats upp flera lokala mikroprocesser i dessa områden, där flera olika aktörer, både tillsammans och var för sig, genomfört olika typer av åtgärder för att förbättra förhållandena i boendemiljön.

I årsredovisningen 2018⁴ redovisar Polismyndigheten att belastningen av högprioriterade ärenden⁵ per capita minskar i de utsatta områdena medan de ökar i riket som helhet. Andelen högprioriterade ärenden är dock högre i de utsatta områdena än i övriga landet. Även antalet anmälda brott⁶ som används som indikatorer i de utsatta områdena minskade under 2018 jämfört med 2017, förutom övergrepp i rättssak som ökade kraftigt. Uppgifterna i årsredovisningen för 2018 stödjer den generella bedömningen av en försiktig positiv förändring av situationen i de utsatta områdena.

Situationen för de som bor och arbetar i de utsatta områdena är dock fortfarande väsentligt påverkad och kräver fortsatt krafttag från samhällsfunktioner. Det finns utmaningar för det enskilda lokalpolisområdet att hantera den omfattande problematik som finns i utsatta områden. Behovet av polisiära åtgärder spänner mellan lokal samverkan och trygghetsskapande arbete, till långa underrättelsestyrda ärenden mot kriminella aktörer involverade i komplexa brottsupplägg som genomförs både regionalt och nationellt/internationellt. Det innebär svårigheter för ett lokalpolisområde att på

⁴ Polismyndighetens årsredovisning 2018, sid. 21

⁵ Händelserapporter med prioritet 1 eller 2.

⁶ Narkotikabrott, vapenbrott, skadegörelse, bilbrand, brand på annat motorfordon, olaga hot (ej internetrelaterade) samt övergrepp i rättssak.

egen hand få bukt med situationen. För att vända utvecklingen i områdena krävs helhetssyn med utgångspunkt i Polismyndighetens samlade resurser och förmågor. För detta krävs en samordnad ledning och styrning samt att arbetet sker synkroniserat över tid.